



แผนปฏิบัติการในการป้องกันและบรรเทาสาธารณภัย
องค์การบริหารส่วนตำบลวังทอง พ.ศ. ๒๕๖๕



โดย

งานป้องกันและบรรเทาสาธารณภัย องค์การบริหารส่วนตำบลวังทอง
อำเภอภักดีชุมพล จังหวัดชัยภูมิ
โทรศัพท์ ๐๔๔-๐๕๖-๒๓๕

คำนำ

สถานการณ์สาธารณสุขในปัจจุบันมีแนวโน้มเกิดขึ้นอย่างต่อเนื่องและซับซ้อนมากขึ้น มีสาเหตุเนื่องจากความแปรปรวนของสภาพภูมิอากาศของโลก ความเสื่อมโทรมของทรัพยากรธรรมชาติ ประกอบกับการเปลี่ยนแปลงโครงสร้างของสังคมไทยจากสังคมชนบทไปสู่สังคมเมืองอย่างรวดเร็ว ทำให้ประชาชนมีโอกาสอยู่ในพื้นที่เสี่ยงภัยเพิ่มมากขึ้น ส่งผลให้ความเสียหายจากสาธารณสุขที่มีความรุนแรงมากยิ่งขึ้น ทั้งภัยที่เกิดจากธรรมชาติ เช่น วัตภัย อุทกภัย ภัยหนาว ภัยแล้ง และภัยที่เกิดจากการกระทำของมนุษย์ เช่น อัคคีภัย ภัยจากการคมนาคมขนส่ง อุบัติภัย และภัยจากสารเคมีและวัตถุอันตราย เป็นต้น

องค์กรปกครองส่วนท้องถิ่นเป็นหน่วยงานที่มีความใกล้ชิดกับประชาชน และมีบทบาทภารกิจในการให้ความช่วยเหลือและบรรเทาภัยในลำดับแรกก่อนที่หน่วยงานภายนอกจะเข้าไปให้ความช่วยเหลือ ประกอบกับพระราชบัญญัติป้องกันและบรรเทาสาธารณภัย พ.ศ. ๒๕๕๐ มาตรา ๒๐ กำหนดให้องค์กรปกครองส่วนท้องถิ่นแห่งพื้นที่มีหน้าที่ป้องกันและบรรเทาสาธารณภัยในเขตท้องถิ่นของตน โดยมีผู้บริหารท้องถิ่นขององค์กรปกครองส่วนท้องถิ่นแห่งพื้นที่นั้นเป็นผู้รับผิดชอบในฐานะผู้อำนวยการท้องถิ่น และแผนการป้องกันและบรรเทาสาธารณภัยแห่งชาติ พ.ศ. ๒๕๕๘ ได้กำหนดให้กองอำนาจการป้องกันและบรรเทาสาธารณภัยแห่งพื้นที่ (องค์การบริหารส่วนตำบล/เทศบาล/เมืองพัทยา) ทำหน้าที่อำนาจการ ควบคุม ปฏิบัติการป้องกันและบรรเทาสาธารณภัย รวมทั้งจัดตั้งศูนย์ปฏิบัติการฉุกเฉินท้องถิ่นและเผชิญเหตุเมื่อเกิดสาธารณภัยขึ้น โดยมีผู้อำนวยการท้องถิ่นเป็นผู้ควบคุมและสั่งการเพื่อทำหน้าที่จัดการสาธารณภัยที่เกิดขึ้นจนกว่าสถานการณ์จะกลับเข้าสู่ภาวะปกติ พร้อมทั้งจัดทำแผนปฏิบัติการในการป้องกันและบรรเทาสาธารณภัยขององค์กรปกครองส่วนท้องถิ่น จึงถือเป็นภารกิจสำคัญขององค์กรปกครองส่วนท้องถิ่นที่จะต้องเตรียมความพร้อมในการป้องกันและบรรเทาสาธารณภัย รวมถึงการพัฒนาขีดความสามารถในการเผชิญเหตุและให้ความช่วยเหลือผู้ประสบภัย ภายหลังจากสถานการณ์สิ้นสุดลง

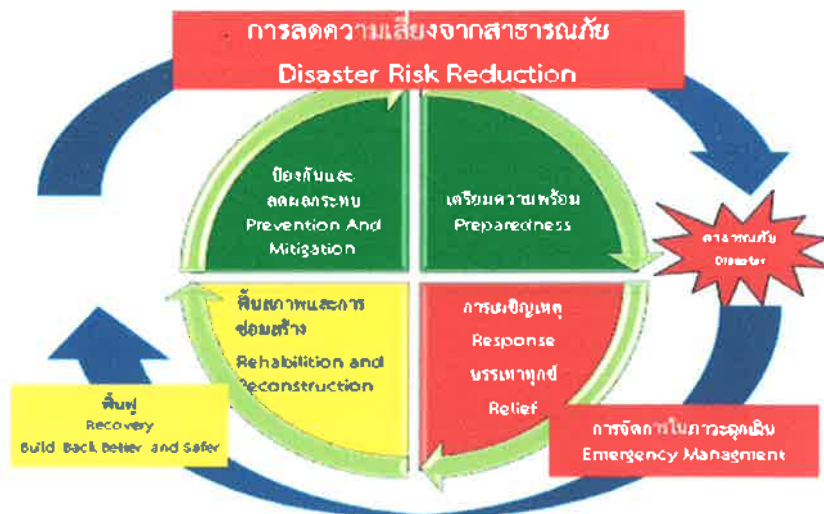
ดังนั้น องค์การบริหารส่วนตำบลวังทอง จึงได้จัดทำแผนปฏิบัติการในการป้องกันและบรรเทาสาธารณภัยขึ้นเพื่อเป็นแนวทางปฏิบัติในการเตรียมความพร้อม การแจ้งเตือนภัย และการดำเนินการช่วยเหลือให้แก่หน่วยงาน ในระดับท้องถิ่นร่วมกับหน่วยงานต่างๆ ในพื้นที่รับผิดชอบและพื้นที่ข้างเคียง ตั้งแต่ก่อนเกิดภัย ขณะเกิดภัย และภายหลังเกิดภัย ถูกต้องตามกฎระเบียบที่เกี่ยวข้อง รวมทั้งมีความเชื่อมโยงกับแผนการป้องกันและบรรเทาสาธารณภัยอำเภอ แผนการป้องกันและบรรเทาสาธารณภัยจังหวัด และสอดคล้องกับแผนการป้องกันและบรรเทาสาธารณภัยแห่งชาติ พ.ศ. ๒๕๕๘ และแผนต่างๆ ที่เกี่ยวข้อง เพื่อป้องกันและลดความสูญเสียต่อชีวิต และทรัพย์สิน รวมถึงผลกระทบทางเศรษฐกิจของประเทศอย่างมีประสิทธิภาพต่อไป

นางศรีประภา ปัญญาธรรมาวงศ์
นายกองค์การบริหารส่วนตำบลวังทอง
ผู้อำนวยการท้องถิ่น

บทนำ

ปัจจุบันสถานการณ์สาธารณสุขภัยของประเทศไทยทั้งที่เกิดจากเกิดจากธรรมชาติและการกระทำของมนุษย์ มีปัจจัยหลักมาจากสาเหตุหลายประการ สาเหตุจากธรรมชาติ เช่น อุทกภัย ดินโคลนถล่ม แผ่นดินไหว พายุฤดูร้อน มีความถี่และความรุนแรงมากขึ้น สาเหตุจากการกระทำของมนุษย์ เช่น การตัดไม้ทำลายป่า การใช้ทรัพยากรธรรมชาติอย่างไม่จำกัด การขยายตัวของชุมชนเมือง และภาคอุตสาหกรรมที่ทำลายสิ่งแวดล้อม ทำให้สภาพภูมิอากาศของโลกเกิดการเปลี่ยนแปลง สภาพอากาศแปรปรวน อากาศร้อนจัด และหนาวจัด หรือมีฝนตกปริมาณมากเป็นเวลานาน ส่งผลให้เกิดน้ำท่วมหนักและแผ่นดินถล่ม ซึ่งสาธารณสุขดังกล่าวได้ส่งผลกระทบต่อชีวิตและความเป็นอยู่ของประชาชน ตลอดจนสร้างความเสียหายแก่ทรัพย์สินของประชาชน ชุมชน และของรัฐ

องค์การบริหารส่วนตำบลวังทอง มีหน้าที่ในการป้องกันและบรรเทาสาธารณภัยในเขตท้องถิ่น โดยมีผู้บริหารท้องถิ่นเป็นผู้รับผิดชอบในฐานะผู้อำนวยการท้องถิ่น และมีปลัดองค์กรปกครองส่วนท้องถิ่น เป็นผู้ช่วยผู้อำนวยการท้องถิ่น รับผิดชอบและปฏิบัติหน้าที่ในการป้องกันและบรรเทาสาธารณภัยในเขตท้องถิ่น และช่วยเหลือผู้อำนวยการจังหวัดและผู้อำนวยการอำเภอตามที่ได้รับมอบหมาย องค์การบริหารส่วนตำบลวังทอง จึงต้อง มีการเตรียมพร้อมและรับมือกับสถานการณ์สาธารณสุขภัยต่างๆ ที่อาจเกิดขึ้นได้ตลอดเวลา จึงได้จัดทำแผนปฏิบัติการในการป้องกันและบรรเทาสาธารณภัยของ องค์การบริหารส่วนตำบลวังทอง พ.ศ. ๒๕๖๐ ขึ้น ซึ่งเป็นไปตามพระราชบัญญัติป้องกันและบรรเทาสาธารณภัย พ.ศ. ๒๕๕๐ และสอดคล้องกับแผนการป้องกันและบรรเทาสาธารณภัยแห่งชาติ พ.ศ. ๒๕๕๘ รวมทั้งมีความเชื่อมโยงกับยุทธศาสตร์การเตรียมพร้อมแห่งชาติ และแผนการป้องกันและบรรเทาสาธารณภัยจังหวัด/อำเภอ เพื่อให้การบริหารจัดการสาธารณสุขภัยเป็นไปในทิศทางเดียวกันทั้งระบบ และเพื่อประโยชน์ในการป้องกันและบรรเทาสาธารณภัยได้อย่างรวดเร็วและมีประสิทธิภาพ สร้างความเชื่อมั่นให้กับประชาชน และสร้างพื้นที่ให้เป็นท้องถิ่นที่ปลอดภัย โดยให้ความสำคัญกับหลักการจัดการความเสี่ยงจากสาธารณสุขภัยที่ประกอบด้วย การลดความเสี่ยงจากสาธารณสุขภัย ได้แก่ การป้องกัน การลดผลกระทบ และการเตรียมความพร้อม ควบคู่กับการจัดการในภาวะฉุกเฉิน ได้แก่ การเผชิญเหตุ และการบรรเทาทุกข์ รวมทั้งการฟื้นฟู ได้แก่ การฟื้นฟูสภาพและการซ่อมสร้าง การสร้างใหม่ให้ดีกว่าและปลอดภัยกว่าเดิม ตามวงจรการจัดการความเสี่ยงจากสาธารณสุขภัย (แผนภาพที่ ๑ - ๑)



แผนภาพที่ ๑-๑ : วงจรการจัดการความเสี่ยงจากสาธารณสุขภัย

แผนปฏิบัติการในการป้องกันและบรรเทาสาธารณภัยขององค์การบริหารส่วนตำบลวังทอง มีวัตถุประสงค์ ดังนี้

๑. เพื่อใช้เป็นแนวทางในการเตรียมความพร้อม การแจ้งเตือนภัย และการดำเนินการช่วยเหลือให้แก่หน่วยงานในระดับท้องถิ่นในกรณีเกิดสาธารณสุขภัยได้อย่างมีประสิทธิภาพ

๒. เพื่อให้ประชาชนใน องค์การบริหารส่วนตำบลวังทอง มีความปลอดภัยในชีวิตและทรัพย์สินจากเหตุ สาธารณภัย

สารบัญ

หน้า

แผนที่ องค์การบริหารส่วนตำบลวังทอง บทนำ

บทที่ ๑ ข้อมูลทั่วไป	๑
๑.๑ สภาพทั่วไปของ องค์การบริหารส่วนตำบลวังทอง	๑
๑.๑.๑ ที่ตั้งและอาณาเขต	๑
๑.๑.๒ เขตการปกครอง	๑
๑.๑.๓ ประชากร ศาสนา	๑
๑.๑.๔ การประกอบอาชีพ	๒
๑.๑.๕ สถานที่สำคัญ	๒
๑.๑.๖ สาธารณูปโภค	๓
๑.๑.๗ เส้นทางคมนาคม (การขนส่งทางรถยนต์ ทางบก ทางน้ำ ทางอากาศ)	๑๐
๑.๑.๘ แหล่งแม่น้ำลำคลอง	๑๐
๑.๒ ประวัติการเกิดภัย	๑๐
๑.๒.๑ สถานการณ์สาธารณภัย	๑๐
๑.๒.๒ สถิติภัย	๑๑
๑.๓ การจัดลำดับความเสี่ยงจากสาธารณภัยในพื้นที่ อบต.วังทอง	๑๒
๑.๔ ปฏิทินสาธารณภัยประจำปี	๑๓
บทที่ ๒ แนวคิดการจัดการความเสี่ยงจากสาธารณภัย	๑๔
๒.๑ ขอบเขตสาธารณภัย	๑๔
๒.๒ ระดับการจัดการสาธารณภัย	๑๔
๒.๓ ยุทธศาสตร์การจัดการความเสี่ยงจากสาธารณภัย	๑๕
๒.๔ งบประมาณในการจัดการความเสี่ยงจากสาธารณภัย	๑๖
๒.๔.๑ ภาวะปกติ	๑๖
๒.๔.๒ ภาวะฉุกเฉิน (เมื่อเกิดหรือคาดว่าจะเกิดสาธารณภัย)	๑๖
๒.๕ องค์กรปฏิบัติในการป้องกันฯ องค์การบริหารส่วนตำบลวังทอง	๑๗
๒.๕.๑ ระดับนโยบาย	๑๗
๒.๕.๒ ระดับปฏิบัติ	๑๘
๒.๖ การจัดตั้งศูนย์ปฏิบัติการฉุกเฉิน องค์การบริหารส่วนตำบลวังทอง (เมื่อเกิดหรือคาดว่าจะเกิดสาธารณภัย)	๒๒
๒.๗ การปฏิบัติร่วมกับหน่วยงานที่เกี่ยวข้อง	๒๒
๒.๗.๑ การปฏิบัติร่วมกับอำเภอและจังหวัด	๒๒
๒.๗.๒ การปฏิบัติร่วมกับองค์กรปกครองส่วนท้องถิ่นข้างเคียง	๒๒
๒.๗.๓ การปฏิบัติร่วมกับหน่วยงานในพื้นที่	๒๓
๒.๗.๔ การปฏิบัติร่วมกับภาคประชาสังคม เอกชน และองค์กรสาธารณกุศล	๒๓

สารบัญ (ต่อ)

	หน้า
บทที่ ๓ การปฏิบัติก่อนเกิดภัย	๒๕
๓.๑ การลดความเสี่ยงจากสาธารณภัย	๒๕
๓.๒ การประเมินความเสี่ยงจากสาธารณภัย	๒๓
๓.๓ พื้นที่เสี่ยงระดับความเสี่ยงและปัจจัยที่ทำให้เกิดความเสี่ยงจากสาธารณภัย	๒๗
๓.๔ แนวทางปฏิบัติในการลดความเสี่ยง	๒๘
๓.๔.๑ การป้องกันและลดผลกระทบ	๒๘
๓.๔.๒ การเตรียมความพร้อมรับสถานการณ์ภัย	๒๘
๓.๔.๓ แนวทางปฏิบัติในการลดความเสี่ยงจากสาธารณภัยของชุมชน	๓๓
๓.๕ การแจ้งเตือนภัย	๓๒
บทที่ ๔ การปฏิบัติขณะเกิดภัย	๓๔
๔.๑ การจัดตั้งศูนย์ศูนย์ปฏิบัติการฉุกเฉิน องค์การบริหารส่วนตำบลวังทอง	๓๔
๔.๑.๑ บทบาทหน้าที่ภายในโครงสร้างศูนย์ปฏิบัติการฉุกเฉิน อบต.วังทอง	๓๔
๔.๒ การประกาศพื้นที่ประสบภัย	๓๗
๔.๓ การประกาศเขตให้ความช่วยเหลือผู้ประสบภัย	๓๗
๔.๔ การจัดการในภาวะฉุกเฉิน	๓๗
๔.๔.๑ หลักปฏิบัติ	๓๗
๔.๔.๒ หลักควบคุมสถานการณ์และการเผชิญเหตุการณ์	๓๘
๔.๕ การสื่อสารในภาวะฉุกเฉิน	๔๕
๔.๕.๑ การปฏิบัติงานด้านการสื่อสารกรณีเกิดเหตุฉุกเฉิน	๔๕
๔.๕.๒ หน่วยงานสนับสนุน	๔๖
๔.๖ การประชาสัมพันธ์ข้อมูลข่าวสารในภาวะฉุกเฉิน	๔๗
๔.๗ การอพยพ	๔๘
๔.๘ แนวทางปฏิบัติในการประเมินความเสียหายและความต้องการความช่วยเหลือ (Damage and need Assessment : DANA)	๔๗
๔.๙ การรับ-จ่ายสิ่งของบริจาค	๕๐
๔.๑๐ การบริหารจัดการศูนย์พักพิงชั่วคราว	๕๐
๔.๑๑ การยกเลิกละการณ์สาธารณภัย	๕๒
๔.๑๒ การอพยพกลับ	๕๓
๔.๑๓ การอพยพส่วนราชการ และองค์กรปกครองส่วนท้องถิ่น	๕๓
๔.๑๔ การร้องขอรับการสนับสนุนจากองค์กรปกครองส่วนท้องถิ่นข้างเคียง	๕๓
๔.๑๕ การยกระดับการจัดการสาธารณภัยจากระดับ ๑ เป็นระดับ ๒	๕๓

สารบัญ (ต่อ)

	หน้า
บทที่ ๕ การปฏิบัติหลังเกิดภัย	๕๔
๕.๑ การสำรวจความต้องการของผู้ประสบภัยและความเสียหายเบื้องต้น	๕๕
๕.๒ การฟื้นฟู	๕๖
๕.๒.๑ การฟื้นฟูระยะสั้น	๕๗
๕.๒.๒ การฟื้นฟูระยะกลาง/ระยะยาว	๕๘
๕.๒.๓ การฟื้นฟูด้านต่างๆ	๕๙
บทที่ ๖ การขับเคลื่อนแผนปฏิบัติการในการป้องกันและบรรเทาสาธารณภัย ของ องค์การบริหารส่วนตำบลวังทอง ไปสู่การปฏิบัติ	๖๑
๖.๑ แนวทางการขับเคลื่อนแผนปฏิบัติการในการป้องกันและบรรเทาสาธารณภัย ของ องค์การบริหารส่วนตำบลวังทอง ไปสู่การปฏิบัติ	๖๑
๖.๒ การติดตามและประเมินผล	๖๓
๖.๒.๑ แนวทางการติดตามและประเมินผล	๖๔
๖.๒.๒ หน่วยงานและภาคีเครือข่ายดำเนินการติดตามและประเมินผล	๖๔
๖.๓ การวิจัยและพัฒนา	๖๕
๖.๔ การทบทวนแผนปฏิบัติการในการป้องกันและบรรเทาสาธารณภัย ของ องค์การบริหารส่วนตำบลวังทอง	๖๕

สารบัญ (ต่อ)

ภาคผนวก

- ก. บัญชีรายชื่อบุคลากรหน่วยงานราชการ รัฐวิสาหกิจ องค์กรปกครองส่วนท้องถิ่น ภาคเอกชน และองค์กรเครือข่ายในเขต องค์การบริหารส่วนตำบลวังทอง
- ข. บัญชีรายชื่อบุคลากรหน่วยงานราชการ รัฐวิสาหกิจ องค์กรปกครองส่วนท้องถิ่น ภาคเอกชน และองค์กรเครือข่ายในจังหวัดชัยภูมิ
- ค. บัญชีรายชื่อเจ้าพนักงานป้องกันและบรรเทาสาธารณภัยที่ได้รับการแต่งตั้ง/อาสาสมัครป้องกันภัยฝ่ายพลเรือน/OTOS ของ องค์การบริหารส่วนตำบลวังทอง
- ง. บัญชีรายชื่อองค์กรสาธารณกุศลในพื้นที่ องค์การบริหารส่วนตำบลวังทอง
- จ. บัญชีเครื่องจักรกล ยานพาหนะ และเครื่องมืออุปกรณ์ที่ใช้ในงานป้องกันและบรรเทาสาธารณภัย
- ฉ. บัญชีรายชื่อบุคคลที่จะต้องให้ความช่วยเหลือ ขนย้าย อพยพก่อนเป็นลำดับแรก
- ช. บัญชียานพาหนะเพื่อเตรียมการอพยพประชาชน
- ซ. บัญชีรายชื่อสถานที่สำคัญในเขต องค์การบริหารส่วนตำบลวังทอง
- ฅ. บัญชีพื้นที่ปลอดภัย กรณีการเกิด (ระบุประเภทภัย) ในเขต องค์การบริหารส่วนตำบลวังทอง
- ญ. ตารางมาตรฐานในการประมาณค่าความเสี่ยง
- ฎ. คำสั่งกองอำนาจการป้องกันและบรรเทาสาธารณภัย องค์การบริหารส่วนตำบลวังทอง
- ฏ. ส่วนงานการสนับสนุนการปฏิบัติงานในภาวะฉุกเฉิน : สปฉ.
(Emergency Support Function : ESF)
- ฐ. แนวทางปฏิบัติในการประกาศเขตพื้นที่ประสบสาธารณภัย
ในอำนาจหน้าที่ของผู้อำนวยการจังหวัดและผู้อำนวยการกรุงเทพมหานคร
- ฑ. การแบ่งมอบพื้นที่ในการช่วยเหลือผู้ประสบภัยพิบัติ
- ฒ. แผนงาน /โครงการ จัดให้มีเครื่องหมายสัญญาณหรือสิ่งอื่นใดในการแจ้งให้ประชาชนได้ทราบถึงการเกิดหรือจะเกิดสาธารณภัย
- ณ. แผนงาน /โครงการ จัดหาวัสดุอุปกรณ์ เครื่องมือเครื่องใช้ และยานพาหนะ เพื่อใช้ในการป้องกันและบรรเทาสาธารณภัย
- ด. (ตัวอย่าง) แบบประเมินภัยพิบัติขั้นต้น ระยะที่ ๑ (Initial Disaster Assessment Form)

สารบัญแผนภาพ

	หน้า
แผนภาพที่ ๑-๑ : วงจรการจัดการความเสี่ยงจากสาธารณภัย	บทนำ
แผนภาพที่ ๒-๑ : แหล่งงบประมาณในการจัดการความเสี่ยงจากสาธารณภัย ของ องค์การบริหารส่วนตำบลวังทอง	๑๗
แผนภาพที่ ๒-๒ : กลไกการจัดการความเสี่ยงจากสาธารณภัยของประเทศไทย	๒๑
แผนภาพที่ ๒-๓ : องค์การปฏิบัติในการจัดการสาธารณภัยขององค์กรปกครองส่วนท้องถิ่น	๒๒
แผนภาพที่ ๓-๑ : กระบวนการแจ้งเตือนภัย	๓๓
แผนภาพที่ ๔-๑ : โครงสร้างศูนย์ปฏิบัติการฉุกเฉิน องค์การบริหารส่วนตำบลวังทอง	๓๔
แผนภาพที่ ๔-๒ : การจัดบุคลากรประจำศูนย์ปฏิบัติการฉุกเฉินท้องถิ่น	๓๖
แผนภาพที่ ๔-๓ : ผังสื่อสารในการป้องกันฯ องค์การบริหารส่วนตำบลวังทอง	๔๗
แผนภาพที่ ๔-๔ : โครงสร้างศูนย์พักพิงชั่วคราว องค์การบริหารส่วนตำบลวังทอง	๕๒
แผนภาพที่ ๕-๑ : วงจรการจัดการสาธารณภัยสู่การสร้างใหม่ให้ดีกว่าและปลอดภัยกว่าเดิม	๕๔

สารบัญตาราง

	หน้า
ตารางที่ ๑-๑ : สถิติการเกิดอุทกภัยของ องค์การบริหารส่วนตำบลวังทอง	๑๑
ตารางที่ ๑-๒ : สถิติการเกิดวาตภัยของ องค์การบริหารส่วนตำบลวังทอง	๑๑
ตารางที่ ๑-๓ : สถิติการเกิดภัยแล้งของ องค์การบริหารส่วนตำบลวังทอง	๑๒
ตารางที่ ๑-๔ : สถิติการเกิดอัคคีภัยของ องค์การบริหารส่วนตำบลวังทอง	๑๒
ตารางที่ ๑-๖ : ลำดับความเสียหายของ องค์การบริหารส่วนตำบลวังทอง	๑๓
ตารางที่ ๑-๗ : ปฏิทินสาธารณภัยของ องค์การบริหารส่วนตำบลวังทอง	๑๓
ตารางที่ ๒-๑ : ระดับการจัดการสาธารณภัยของประเทศ ตามพระราชบัญญัติป้องกันและบรรเทาสาธารณภัย พ.ศ. ๒๕๕๐	๑๔
ตารางที่ ๒-๒ : รายนามภาคประชาสังคม และองค์การสาธารณกุศลในพื้นที่ องค์การบริหารส่วนตำบลวังทอง	๒๔
ตารางที่ ๓-๑ : ตัวอย่างของประเภททางเลือกในการจัดการความเสี่ยง กรณีแผ่นดินไหว พายุโซนร้อน และอุทกภัย	๒๖
ตารางที่ ๓-๒ : ตารางแสดงปัจจัย/สาเหตุที่ทำให้เกิดความเสี่ยงจากสาธารณภัย องค์การบริหารส่วนตำบลวังทอง	๒๗
ตารางที่ ๔-๑ : การปฏิบัติขณะเกิดสาธารณภัยของ องค์การบริหารส่วนตำบลวังทอง	๓๙
ตารางที่ ๔-๒ : ข้อพิจารณาในการเลือกสถานที่ตั้งของศูนย์พักพิงชั่วคราว	๕๐
ตารางที่ ๖-๑ : แนวทางการดำเนินงานในการขับเคลื่อนแผนไปสู่การปฏิบัติ	๖๑

บทที่ ๑ ข้อมูลทั่วไป

๑.๑ สภาพทั่วไปของ องค์การบริหารส่วนตำบลวังทอง

๑.๑.๑ ที่ตั้งและอาณาเขต

องค์การบริหารส่วนตำบลวังทอง ตั้งอยู่ หมู่ที่ ๘ ตำบลวังทอง อำเภอภักดีชุมพล จังหวัดชัยภูมิ มีพื้นที่ประมาณ ๑๒๒ ตารางกิโลเมตร หรือ ๗๖,๒๕๐ ไร่ มีอาณาเขตติดต่อกับพื้นที่ต่างๆ ดังนี้

ทิศเหนือ	ติดต่อกับองค์การบริหารส่วนตำบลเจ้าทอง อำเภอภักดีชุมพล จังหวัดชัยภูมิ
ทิศตะวันออก	ติดต่อกับองค์การบริหารส่วนตำบลโป่งนก อำเภอเทพสถิต จังหวัดชัยภูมิ
ทิศใต้	ติดต่อกับองค์การบริหารส่วนตำบลบุตะเพชร อำเภอลำสนธิ จังหวัดลพบุรี
ทิศตะวันตก	ติดต่อกับองค์การบริหารส่วนตำบลยางสาว อำเภอวิเชียรบุรี จ. เพชรบูรณ์

๑.๑.๒ เขตการปกครอง

องค์การบริหารส่วนตำบลวังทอง แบ่งเขตการปกครองออกของอำเภอภักดีชุมพล ประกอบไปด้วย ได้แก่ ๑๓ หมู่บ้าน ได้แก่ หมู่ที่ ๑ บ้านนาระยะ , หมู่ที่ ๒ บ้านห้วยร่วม , หมู่ที่ ๓ บ้านปรางค์มะค่า , หมู่ที่ ๔ บ้านวังใหญ่ , หมู่ที่ ๕ บ้านหนองตะเคียน , หมู่ที่ ๖ บ้านซับชมภู , หมู่ที่ ๗ บ้านนาทุ่งใหญ่ , หมู่ที่ ๘ บ้านห้วยหินฝน , หมู่ที่ ๙ บ้านเนินทราย , หมู่ที่ ๑๐ บ้านหินลาด , หมู่ที่ ๑๑ บ้านผาทอง , หมู่ที่ ๑๒ บ้านน้ำตกนางคำ และ หมู่ที่ ๑๓ บ้านซับใหญ่

๑.๑.๓ ประชากร ศาสนา

องค์การบริหารส่วนตำบลวังทอง มีจำนวนประชากรทั้งสิ้น ๘,๘๐๗ คน

จำแนกเป็น เพศชาย ๔,๔๖๕ คน

เพศหญิง ๔,๓๔๒ คน

จำนวนครัวเรือน ๑,๘๗๑ ครัวเรือน

จำนวนประชากรแฝง ประมาณ.....คน

ส่วนใหญ่นับถือศาสนา...๕,๔๑๕..ร้อยละ ๘๘.๙๔

ข้อมูล ณ เดือน เมษายน พ.ศ. ๒๕๖๑

(ที่มา : สำนักบริหารการทะเบียน กรมการปกครอง อำเภอภักดีชุมพล)

หมายเหตุ : ๑. รายละเอียดปรากฏตามภาคผนวก ข

๒. ประชากรแฝง หมายถึง* ประชากรกลุ่มที่ได้เข้ามาทำงานหรือเรียนหนังสือในจังหวัดที่ตนไม่ได้อาศัย ลักษณะเข้าไปเป็นก๊อปปี้และหมายรวมถึงกลุ่มที่อาศัยอยู่ประจำแต่ไม่มีการย้ายทะเบียนบ้านหรือไม่มีชื่อในทะเบียนบ้านที่ตนพักอาศัย

๑.๑.๔ การประกอบอาชีพ

ประชากรส่วนใหญ่ของ ตำบลวังทอง ประมาณร้อยละ ๘๗.๐๕ ประกอบอาชีพเกษตร-ทำไร่ โดยเฉพาะไร่มะขาม/ข้าวโพด มากที่สุด รองลงมาได้แก่ ปลูกสวนผลไม้ ประมาณร้อยละ ๖.๔๕ ทำนา ประมาณร้อยละ ๕.๒๔ ปลูกผัก ประมาณร้อยละ ๑.๒๕ พื้นที่ส่วนใหญ่เป็นพื้นที่ราบติดภูเขา เหมาะแก่การทำไร่.เฉลี่ยรายได้ประชากรต่อหัว/ต่อปี ประมาณ ๑๑๓,๕๕๒.๘๕ บาท

ที่มา : (งานวิเคราะห์นโยบายและแผน อบต.วังทอง)

๑.๑.๕ สถานที่สำคัญ

พื้นที่	สถานที่สำคัญ	พิกัดทางภูมิศาสตร์
หมู่ ๑ บ้านนาระยะ	-โรงเรียนบ้านนาระยะ -วัดบ้านนาระยะ -โรงพยาบาลส่งเสริมสุขภาพนาระยะ	- ๑๕.๘๔๔๕๐๕ ๑๐๑.๓๗๗๕๘๐ - ๑๕.๘๔๔๐๘๓ ๑๐๑.๓๗๖๕๐๗ - ๑๕.๘๔๗๖๖๔ ๑๐๑.๓๘๔๓๑๖
หมู่ ๒ บ้านห้วยร่วม	-โรงเรียนบ้านห้วยร่วม -วัดศิริพันธ์เนินนาราม	- ๑๕.๘๓๑๐๕๒ ๑๐๑.๓๕๒๑๓๘ - ๑๕.๘๒๗๔๑๑ ๑๐๑.๓๔๖๖๑๘
หมู่ ๓ บ้านปรางค์มะค่า	-โรงเรียนบ้านปรางค์มะค่า -ศูนย์พัฒนาเด็กเล็กปรางค์มะค่า -วัดปรางค์ทองนาราม	-๑๕.๘๑๓๙๒๔ ๑๐๑.๓๔๖๖๑๘ - ๑๕.๘๑๓๙๒๔ ๑๐๑.๓๔๖๖๑๘ - ๑๕.๘๑๓๙๒๔ ๑๐๑.๓๔๖๖๑๘
หมู่ ๔ บ้านวังใหญ่	-วัดวังใหญ่ศิริเขต -หน่วยจัดการต้นน้ำลำเจา -ป้อมตำรวจวังใหญ่ -หน่วยพิทักษ์ป่าไม้ ชย.๖	- ๑๕.๗๙๕๕๐๒ ๑๐๑.๓๔๓๘๑๕ - ๑๕.๗๘๘๗๒๒ ๑๐๑.๓๓๕๕๑๕ - ๑๕.๗๙๐๖๖๙ ๑๐๑.๓๓๓๐๐๗ - ๑๕.๗๙๐๖๖๙ ๑๐๑.๓๓๓๐๐๗

พื้นที่	สถานที่สำคัญ	พิกัดทางภูมิศาสตร์
หมู่ ๕ บ้านหนองตะเคียน	-โรงพยาบาลส่งเสริมสุขภาพหนองตะเคียน -โรงเรียนสหประชาสาร -วัดเลิศบุรีคงคาราม	- ๑๕.๗๙๖๙๒๕ ๑๐๑.๓๖๖๑๙๒ - ๑๕.๗๙๓๐๐๙ ๑๐๑.๓๗๓๓๗๔ - ๑๕.๗๙๗๓๘๒ ๑๐๑.๓๗๑๗๐๔
หมู่ ๖ บ้านซับชมภู	-โรงเรียนบ้านซับชมภู -วัดซับชมภู	- ๑๕.๗๗๐๕๒๐ ๑๐๑.๓๗๗๓๔๘ - ๑๕.๗๗๐๗๑๕ ๑๐๑.๓๘๐๙๔๔
หมู่ ๗ นาทุ่งใหญ่	-วัดนาทุ่งใหญ่	- ๑๕.๘๑๗๐๒๕ ๑๐๑.๔๐๒๕๗๑
หมู่ ๘ บ้านห้วยหินฝน	-ธนาคาร ธกส. -ศูนย์พัฒนาเด็กเล็กห้วยหินฝน -วัดห้วยหินฝน	- ๑๕.๘๔๖๑๑๕ ๑๐๑.๔๑๐๐๒๒ - ๑๕.๘๔๔๕๒๖ ๑๐๑.๔๐๙๕๒๑ - ๑๕.๘๔๓๖๒๙ ๑๐๑.๔๐๙๒๘๙
หมู่ ๙ บ้านเนินทราย	-โรงเรียนบ้านเขาเหนือ	- ๑๕.๘๑๔๐๗๖ ๑๐๑.๓๙๖๗๗๑
หมู่ ๑๐ บ้านหินลาด	-วัดบ้านหินลาด	- ๑๕.๘๑๓๖๙๓ ๑.๑.๓๖๔๐๖๒
หมู่ ๑๑ บ้านผาทอง	-วัดวิสุทธาวาส	- ๑๕.๘๕๒๑๖๙ ๑๐๑.๓๖๘๖๑๕
หมู่ ๑๒ บ้านน้ำตกนางคำ	-วัดน้ำตกนางคำ	- ๑๕.๗๖๘๑๖๘ ๑๐๑.๓๙๓๗๗๑
หมู่ ๑๓ บ้านซับใหญ่	-วัดซับใหญ่	- ๑๕.๗๖๒๐๑๗ ๑๐๑.๓๗๘๓๖๔

๑.๑.๖ สาธารณูปโภค

พื้นที่	สาธารณูปโภค	พิกัดทางภูมิศาสตร์
หมู่ ๑ บ้านนาระยะ	-ถนนขอยพัฒนา -ถนนขอยทุ่งเศรษฐี -ถนนขอย ๘ รวมใจรักดี	- ๑๕.๘๔๗๔๐๕ ๑๐๑.๓๘๔๘๕๘ - ๑๕.๘๔๔๕๐๕ ๑๐๑.๓๗๗๕๘๐ - ๑๕.๘๔๓๓๕๗ ๑๐๑.๓๗๔๔๐๐

	<p>-ถนนซอย ๗ อินทอม</p> <p>-ถนนซอย ๕ ทุ่งเจริญ</p> <p>-ถนนซอย ๖ มีสุข</p> <p>ถนนซอย ๙</p> <p>-หม้อแปลงไฟฟ้า</p> <p>-หอดังประปา</p>	<p>- ๑๕.๘๔๒๗๓๔ ๑๐๑.๓๗๑๓๗๙</p> <p>- ๑๕.๘๔๒๖๕๒ ๑๐๑.๓๗๑๑๒๗</p> <p>- ๑๕.๘๔๒๖๐๘ ๑๐๑.๓๗๐๙๒๖</p> <p>- ๑๕.๘๔๒๕๘๗ ๑๐๑.๓๗๔๕๙๕</p> <p>- ๑๕.๘๔๔๑๗๙ ๑๐๑.๓๗๖๖๐๒</p> <p>- ๑๕.๘๔๗๔๔๑ ๑๐๑.๓๘๔๕๓๙</p> <p>- ๑๕.๘๔๒๘๑๐ ๑๐๑.๓๗๑๓๙๕</p>
หมู่ ๒ บ้านห้วยร่วม	<p>-ถนนซอยหลังโรงเรียนห้วยร่วม</p> <p>-ถนนซอยถ้ำจริงใจ</p> <p>-หม้อแปลงไฟฟ้า</p> <p>-หอดังประปา</p>	<p>- ๑๕.๘๓๐๖๐๕ ๑๐๑.๓๔๑๓๗๗</p> <p>- ๑๕.๘๑๙๙๙๔ ๑๐๑.๓๔๓๓๖๗</p> <p>- ๑๕.๘๒๗๕๕๗ ๑๐๑.๓๔๖๗๐๑</p> <p>- ๑๕.๘๔๗๔๔๑ ๑๐๑.๓๘๔๕๓๙</p> <p>- ๑๕.๘๒๑๕๔๔ ๑๐๑.๓๔๓๗๔๑</p>
หมู่ ๓ บ้านปรางค์มะค่า	<p>-ถนนซอยมะไฟหวาน</p> <p>-ถนนซอยปรางค์มะค่าใน</p> <p>-ถนนซอยหนอกจอก</p> <p>-ถนนซอยซบไม้แดง - น้ำตก</p> <p>-ถนนซอยปรางค์มะค่า - น้ำอ้อม</p> <p>-หม้อแปลงไฟฟ้า</p>	<p>- ๑๕.๘๑๕๒๕๗ ๑๐๑.๓๔๒๑๗๑</p> <p>- ๑๕.๘๑๓๙๘๔ ๑๐๑.๓๓๙๖๓๑</p> <p>- ๑๕.๘๑๕๓๖๕ ๑๐๑.๓๓๔๖๖๐</p> <p>- ๑๕.๘๑๔๙๕๗ ๑๐๑.๓๓๑๖๑๐</p> <p>- ๑๕.๘๑๔๙๕๗ ๑๐๑.๓๓๑๖๑๐</p> <p>- ๑๕.๘๑๕๗๔๕ ๑๐๑.๓๔๒๒๖๘</p> <p>- ๑๕.๓๑๓๔๒๗ ๑๐๑.๓๔๑๒๓๙</p>

	- หอถังประปา	- ๑๕.๓๑๓๔๒๗ ๑๐๑.๓๔.๑๒๓๙ - ๑๕.๘๗๕๒๒๐ ๑๐๑.๓๓๓๘๘๖
หมู่ ๔ บ้านวังใหญ่	- ถนนขอยกลุ่มวังมด - ถนนขอยกลุ่มคอยฟ้า - ถนนขอยข้างโรงเรียนเก่าวังใหญ่ - ถนนขอยหน้าโรงเรียนเก่าวังใหญ่ - ถนนขอยเชื่อมทางหลวง ๒๒๕ - เสาสัญญาณโทรศัพท์ - หม้อแปลงไฟฟ้า หอถังประปา	- ๑๕.๘๐๘๗๕๗ ๑๐๑.๓๔๓๐๗๗ - ๑๕.๘๐๐๕๘๖ ๑๐๑.๓๔๓๕๕๒ - ๑๕.๗๙๓๓๘๖ ๑๐๑.๓๔๒๒๓๒ - ๑๕.๗๙๒๘๒๒ ๑๐๑.๓๔๑๖๙๙ - ๑๕.๗๘๙๐๙๘ ๑๐๑.๓๓๕๙๖๙ - ๑๕.๗๙๒๖๒๐ ๑๐๑.๓๔๕๙๑๗ - ๑๕.๗๙๒๑๗๕ ๑๐๑.๓๔๔๑๗๐ - ๑๕.๘๐๓๗๕๐ ๑๐๑.๓๔๓๗๐๖ - ๑๕.๗๙๒๘๐๕ ๑๐๑.๓๔๑๖๑๙ - ๑๕.๘๐๓๗๕๐ ๑๐๑.๓๔๓๗๐๖ - ๑๕.๗๙๐๕๙๑ ๑๐๑.๓๓๘๕๐๙
หมู่ ๕ บ้านหนองตะเคียน	- ถนนขอยบ้านผู้ใหญ่ - ถนนขอยลำพาส - ถนนขอยป่ายูคา - หม้อแปลงไฟฟ้า หอถังประปา	- ๑๕.๗๙๓๐๐๙ ๑๐๑.๓๓๓๓๗๔ - ๑๕.๗๙๒๔๘๒ ๑๐๑.๓๓๓๕๙๕ - ๑๕.๗๘๖๔๑๔ ๑๐๑.๓๓๖๐๒๐ - ๑๕.๗๘๖๙๔๗ ๑๐๑.๓๓๕๗๘๓ - ๑๕.๗๙๕๓๙๓ ๑๐๑.๓๓๒๔๔๓ - ๑๕.๗๘๙๒๐๕ ๑๐๑.๓๓๕๙๗๑
หมู่ ๖ บ้านซับชมพู	- ถนนขอยวัดซับชมพู	- ๑๕.๗๗๐๗๑๕ ๑๐๑.๓๘๐๙๕๔

	<ul style="list-style-type: none"> -ถนนซอยโต๊ะสนู้ก -ถนนซอยข้างโรงเรียน ๑ -ถนนซอยหลังโรงเรียน -ถนนซอยข้างโรงเรียน ๒ -ถนนซอยคุ้ม ๓ -ถนนซอยศาลเจ้าพ่อ -เสาสัญญาณโทรศัพท์ -หม้อแปลงไฟฟ้า -หอดิ่งประปา 	<ul style="list-style-type: none"> - ๑๕.๗๗๐๕๕๘ ๑๐๑.๓๗๘๐๓๖ - ๑๕.๗๗๑๖๑๑ ๑๐๑.๓๗๗๑๒๙ - ๑๕.๗๗๑๗๔๔ ๑๐๑.๓๗๕๘๘๐ - ๑๕.๗๖๙๗๑๑ ๑๐๑.๓๗๖๓๙๐ - ๑๕.๗๖๙๕๙๕ ๑๐๑.๓๗๗๓๔๑ - ๑๕.๗๖๘๑๑๖ ๑๐๑.๓๗๗๓๙๖ - ๑๕.๗๗๕๐๓๑ ๑๐๑.๓๗๗๓๖๔ - ๑๕.๗๗๗๙๒๕ ๑๐๑.๓๗๖๕๖๐ - ๑๕.๗๗๐๐๗๑ ๑๐๑.๓๗๗๒๘๑ - ๑๕.๗๖๗๒๕๕ ๑๐๑.๓๗๗๔๒๖ - ๑๕.๗๖๕๔๔๐ ๑๐๑.๓๗๗๔๗๓ - ๑๕.๗๗๕๐๓๑ ๑๐๑.๓๗๗๓๖๔
หมู่ ๗ บ้านนาทุ่งใหญ่	<ul style="list-style-type: none"> -ถนนซอยนาทุ่งใหญ่ – ถนน ๒๒๕ -ถนนซอย ๑ -ถนนซอย ๒ -ถนนซอย ๓ -ถนนซอย ๔ -หม้อแปลงไฟฟ้า -หอดิ่งประปา 	<ul style="list-style-type: none"> - ๑๕.๘๒๑๖๔๒ ๑๐๑.๔๐๒๘๘๕ - ๑๕.๘๒๑๐๔๐ ๑๐๑.๔๐๒๗๙๐ - ๑๕.๘๑๗๐๒๕ ๑๐๑.๔๐๒๕๗๑ - ๑๕.๘๑๒๔๔๙ ๑๐๑.๔๐๑๘๒๖ - ๑๕.๘๐๗๙๒๙ ๑๐๑.๓๙๙๑๘๐ - ๑๕.๘๒๑๕๒๗ ๑๐๑.๔๐๒๘๔๖ - ๑๕.๘๑๖๐๐๕ ๑๐๑.๔๐๒๔๓๖

		<ul style="list-style-type: none"> - ๑๕.๘๐๗๗๑๓ ๑๐๑.๓๙๙๐๗๔ - ๑๕.๗๘๐๓๓๖ ๑๐๑.๓๙๘๗๒๒
หมู่ ๘ บ้านห้วยหินฝน	<ul style="list-style-type: none"> -ถนนซอยวัดป่าภักดีชุมพล -ถนนซอย ๙ เกษตรพัฒนา -ถนนซอยคอนกรีตจังหวัด -ถนนซอยบ้านเช่าพิโย -ถนนซอยศาลาประชาคม -ถนนซอยวัดห้วยหินฝน -ถนนซอย PS มอเตอร์ -เสาสัญญาณโทรศัพท์ -หม้อแปลงไฟฟ้า -ท่อถังประปะปา 	<ul style="list-style-type: none"> - ๑๕.๘๒๘๘๐๓๔ ๑๐๑.๔๐๓๗๔๗ - ๑๕.๘๓๒๒๘๒ ๑๐๑.๔๐๓๗๔๙ - ๑๕.๘๓๕๒๕๙ ๑๐๑.๔๐๓๗๘๒ - ๑๕.๘๔๒๘๕๖ ๑๐๑.๔๐๖๓๑๙ - ๑๕.๘๔๓๘๑๘ ๑๐๑.๔๐๖๗๗๓ - ๑๕.๘๔๔๔๓๒ ๑๐๑.๔๐๗๓๖๗ - ๑๕.๘๔๕๕๐๙ ๑๐๑.๔๐๘๗๔๑ - ๑๕.๘๔๕๓๕๒ ๑๐๑.๔๐๗๓๒๘ - ๑๕.๘๔๘๙๔๐ ๑๐๑.๔๑๔๐๕๙ - ๑๕.๘๕๖๑๓๔ ๑๐๑.๔๑๐๔๔๙ - ๑๕.๘๓๑๙๕๓ ๑๐๑.๔๐๓๘๔๘ - ๑๕.๘๓๑๙๕๓ ๑๐๑.๔๐๓๘๔๘ - ๑๕.๘๔๕๓๕๒ ๑๐๑.๔๐๘๓๒๘
	<ul style="list-style-type: none"> -ถนนซอยตลาด ๑ -ถนนซอย ธกส. -ถนนซอยร้านคิงส์ -ถนนซอยภักดีโกสัช -ถนนซอยร้านยาง JJ 	<ul style="list-style-type: none"> - ๑๕.๘๔๕๗๗๗ ๑๐๑.๔๐๙๑๙๖ - ๑๕.๘๕๖๑๙๕ ๑๐๑.๔๑๐๐๒๒ - ๑๕.๘๕๖๕๙๙ ๑๐๑.๔๑๐๗๖๐ - ๑๕.๘๕๖๙๙๐ ๑๐๑.๔๑๑๕๐๒ - ๑๕.๘๕๗๓๗๖

	<ul style="list-style-type: none"> -ถนนซอยเลขवाद -ถนนซอยห้างทองสำเร็จ -ถนนซอยจารุณีรีสอร์ท 	<ul style="list-style-type: none"> ๑๐๑.๔๑๒๕๖๔ - ๑๕.๘๕๖๒๒๑ ๑๐๑.๔๑๐๗๒๑ - ๑๕.๘๕๖๐๑๔ ๑๐๑.๔๑๐๑๒๙ - ๑๕.๘๕๕๕๖๙ ๑๐๑.๔๐๙๓๓๑
หมู่ ๙ บ้านเนินทราย	<ul style="list-style-type: none"> -ถนนซอยแยกเขาเหนือ -ถนนซอยข้างโรงเรียนเขาเหนือ -ถนนซอยหน้าบ้าน ผญ. -ถนนซอยวัดเนินทราย -หม้อแปลงไฟฟ้า -เสาสัญญาณโทรศัพท์ -ท่อถังประปา 	<ul style="list-style-type: none"> - ๑๕.๘๑๘๙๐๐ ๑๐๑.๓๙๖๐๔๗ - ๑๕.๘๑๒๘๒๒ ๑๐๑.๓๙๖๒๗๘ - ๑๕.๘๐๒๙๙๘ ๑๐๑.๓๘๘๓๙๔ - ๑๕.๘๐๑๑๒๙ ๑๐๑.๓๘๗๓๖๐ - ๑๕.๘๐๒๗๘๒ ๑๐๑.๓๘๘๓๐๗ - ๑๕.๘๑๕๘๙๒ ๑๐๑.๓๘๗๐๖๗ - ๑๕.๘๑๒๔๑๙ ๑๐๑.๓๘๗๐๐๘ - ๑๕.๘๑๗๐๙๐ ๑๐๑.๓๘๗๐๘
หมู่ ๑๐ บ้านหินลาด	<ul style="list-style-type: none"> -ถนนซอย อบต. แดง -ถนนซอยหินลาด – ทางหลวง -ถนนซอยวัดหินลาด -ถนนซอยสระหลวง -หม้อแปลงไฟฟ้า -ท่อถังประปา 	<ul style="list-style-type: none"> - ๑๕.๗๙๕๙๕๘ ๑๐๑.๓๖๒๘๙๗ - ๑๕.๘๐๐๕๕๑ ๑๐๑.๓๖๙๖๗๙ - ๑๕.๘๑๓๖๙๓ ๑๐๑.๓๖๔๐๖๒ - ๑๕.๘๑๗๑๐๑ ๑๐๑.๓๖๕๑๘๓ - ๑๕.๘๐๔๒๙๕ ๑๐๑.๓๖๘๒๗๔ - ๑๕.๗๙๙๙๙๘ ๑๐๑.๓๖๙๔๕๒ - ๑๕.๘๐๔๒๙๕ ๑๐๑.๓๖๘๒๗๔ - ๑๕.๗๙๕๓๗๐ ๑๐๑.๓๕๗๑๒

<p>หมู่ ๑๑ บ้านผาทอง</p>	<p>-ถนนซอยผาทอง – หินดาด</p> <p>-ถนนซอยศาลา SML</p> <p>-ถนนซอยภูผาทอง</p> <p>-ถนนซอยมงคล</p> <p>-เสาสัญญาณโทรศัพท์</p> <p>-หม้อแปลงไฟฟ้า</p> <p>-ท่อถังประปา</p>	<p>- ๑๕.๘๔๑๘๔๒ ๑๐๑.๓๖๗๓๓๙</p> <p>- ๑๕.๘๔๑๖๒๙ ๑๐๑.๓๖๕๕๕๙๐</p> <p>- ๑๕.๘๔๑๖๘๑ ๑๐๑.๓๖๔๙๑๖</p> <p>- ๑๕.๘๔๐๔๔๗ ๑๐๑.๓๕๙๖๙๓</p> <p>- ๑๕.๘๔๐๑๙๙ ๑๐๑.๓๕๙๒๖๑</p> <p>- ๑๕.๘๔๑๙๘๒ ๑๐๑.๓๖๕๖๔๓</p> <p>- ๑๕.๘๔๐๑๙๙ ๑๐๑.๓๕๙๒๖๑</p> <p>- ๑๕.๘๔๒๐๘๕ ๑๐๑.๓๖๖๘๔๔</p> <p>- ๑๕.๘๔๑๙๘๒ ๑๐๑.๓๖๕๖๔๓</p> <p>- ๑๕.๘๔๒๑๔๐ ๑๐๑.๓๖๖๘๙๑</p>
<p>หมู่ ๑๒ บ้านน้ำตกนางคำ</p>	<p>-ถนนซอย ๑</p> <p>-ถนนซอย ๒</p> <p>-ถนนซอยวัด</p> <p>-ถนนซอยยายแขก</p> <p>-หม้อแปลงไฟฟ้า</p> <p>-ท่อถังประปา</p>	<p>- ๑๕.๗๗๔๔๓๗ ๑๐๑.๓๙๖๒๙๘</p> <p>- ๑๕.๗๗๓๘๗๔ ๑๐๑.๓๙๖๒๑๔</p> <p>- ๑๕.๗๖๘๑๖๘ ๑๐๑.๓๙๓๗๗๑</p> <p>- ๑๕.๗๖๗๐๖๒ ๑๐๑.๓๙๓๒๖๖</p> <p>- ๑๕.๗๖๘๓๑๑ ๑๐๑.๓๙๓๘๔๐</p> <p>- ๑๕.๗๗๒๗๒๒ ๑๐๑.๓๙๕๘๙๕</p> <p>- ๑๕.๗๖๘๑๒๐ ๑๐๑.๓๙๓๗๖๐</p>
<p>หมู่ ๑๓ บ้านซับใหญ่</p>	<p>-ถนนซอยลำสนธิ</p> <p>-ถนนซอย ๗</p> <p>-ถนนซอย ๖</p>	<p>- ๑๕.๗๕๘๘๕๕ ๑๐๑.๓๘๐๒๕๒</p> <p>- ๑๕.๗๕๙๕๖๘ ๑๐๑.๓๗๙๖๙๑</p> <p>- ๑๕.๗๕๙๙๑๘</p>

	-ถนนซอย ๕	๑๐๑.๓๗๙๑๙๑ - ๑๕.๗๖๐๓๔๓ ๑๐๑.๓๗๘๕๘๓
	-ถนนซอย ๔	- ๑๕.๗๖๑๒๖๒ ๑๐๑.๓๗๘๐๙๖
	-ถนนซอย ๓	- ๑๕.๗๖๑๓๐๙ ๑๐๑.๓๗๗๖๕๑
	-ถนนซอย ๒	- ๑๕.๗๖๑๑๓๒ ๑๐๑.๓๗๗๒๗๔
	-ถนนวัดป่า	- ๑๕.๗๖๒๙๐๒ ๑๐๑.๓๗๗๐๖๔
	-หม้อแปลงไฟฟ้า	- ๑๕.๗๖๐๓๕๓ ๑๐๑.๓๗๘๖๒๓ - ๑๕.๗๖๑๐๘๒ ๑๐๑.๓๗๗๑๙๕
	-หอดึงประปา	- ๑๕.๗๖๒๔๖๖ ๑๐๑.๓๗๘๔๔๘

หมายเหตุ : พิกัดเป็นละติจูด – ลองจิจูด

๑.๑.๗ เส้นทางคมนาคม (การขนส่งทางรถยนต์ ทางบก ทางน้ำ ทางอากาศ)

องค์การบริหารส่วนตำบลวังทอง ประกอบด้วยเส้นทางคมนาคมหลัก ๒ เส้นทาง คือ ทางหลวงหมายเลข ๒๒๕ ชัยภูมิ-นครสวรรค์ ผ่านองค์การบริหารส่วนตำบลวังทอง เป็นระยะทาง ๑๗ กิโลเมตร มีรถโดยสารประจำทางวิ่งผ่าน ทางหลวงหมายเลข ๒๓๕๙ หนองบัวแดง-วังใหญ่ ผ่านองค์การบริหารส่วนตำบลวังทอง เป็นระยะทาง ๑๘ กิโลเมตร เส้นทางนี้บรรจบกับเส้นทางหมายเลข ๒๒๕ ที่บ้านวังใหญ่ หมู่ที่ ๔ มีรถโดยสารประจำทางวิ่งผ่าน

๑.๑.๘ แหล่งน้ำลำคลอง

องค์การบริหารส่วนตำบลวังทอง มีลักษณะภูมิประเทศโดยทั่วไปเป็นพื้นที่ส่วนใหญ่เป็นพื้นที่ราบติดภูเขา มีลำคลองสำคัญไหลผ่าน ๒ สาย ได้แก่

คลองลำเจา ไหลผ่านพื้นที่หมู่บ้าน หมู่ที่ ๖ , ๗ , ๘ , ๙ , ๑๒

คลองวังนอร์ ไหลผ่านพื้นที่หมู่บ้าน หมู่ที่ ๓ หมู่ที่ ๑๑ หมู่ที่ ๑

๑.๒ ประวัติการเกิดภัย

๑.๒.๑ สถานการณ์สาธารณภัย

สถานการณ์สาธารณภัยที่เกิดขึ้นในพื้นที่ องค์การบริหารส่วนตำบลวังทอง ส่วนใหญ่เกิดภัยจาก อุทกภัย โดยมีปัจจัยเสี่ยงมาจากพื้นที่ตำบลวังทอง มีภูเขาล้อมรอบ เมื่อเกิดฝนตกหนักติดต่อกันหลายวัน อาจก่อให้เกิดน้ำป่าไหลหลากลงมาจากภูเขา โดยเฉพาะในพื้นที่หมู่ที่ ๑ หมู่ที่ ๑๑ หมู่ที่ ๑๓ หมู่ที่ ๔ หมู่ที่ ๘ ที่เกิดภัยขึ้นบ่อยครั้ง และจากสถานการณ์สาธารณภัยดังกล่าว มักจะมีผู้ประสบภัยที่ได้รับผลกระทบต่อชีวิตและทรัพย์สิน ตั้งแต่การบาดเจ็บเล็กน้อยไปจนถึง ขึ้นรุนแรงเสียชีวิต

๑.๒.๒ สถิติภัย

สถานการณ์สาธารณสุขของ องค์การบริหารส่วนตำบลวังทอง ที่สำคัญที่เกิดขึ้นและสร้างความสูญเสียต่อชีวิตและทรัพย์สินของประชาชนจากสถิติการเกิดภัย ดังนี้

(๑) อุทกภัย

ตารางที่ ๑-๑ : สถิติการเกิดอุทกภัยของ องค์การบริหารส่วนตำบลวังทอง

พ.ศ.	จำนวนครั้งที่เกิดภัย (ครั้ง)	พื้นที่ประสบภัย (หมู่ที่/ชุมชน)	ผลกระทบความเสียหาย				มูลค่าความเสียหาย (ล้านบาท)
			จำนวนครัวเรือนที่ประสบภัย	เสียชีวิต (คน)	สูญหาย (คน)	บาดเจ็บ (คน)	
๒๕๕๗	-	-	-	-	-	-	-
๒๕๕๘	๑	ม.๑-๑๓	-	-	-	-	-
๒๕๕๙	-	-	-	-	-	-	-
๒๕๖๐	-	-	-	-	-	-	-
๒๕๖๑	-	-	-	-	-	-	-
๒๕๕๒	-	-	-	-	-	-	-
รวม	๑		-	-	-	-	-

(ที่มา : จาก อบต.วังทอง ข้อมูล ณ เดือน ตุลาคม พ.ศ.๒๕๖๑)

(๒) วาตภัย

ตารางที่ ๑-๒ : สถิติการเกิดวาตภัยของ องค์การบริหารส่วนตำบลวังทอง

พ.ศ.	จำนวนครั้งที่เกิดภัย (ครั้ง)	พื้นที่ประสบภัย (หมู่ที่/ชุมชน)	ผลกระทบความเสียหาย		มูลค่าความเสียหาย (บาท)
			จำนวนบ้านเรือนที่เสียหายทั้งหมด (หลัง)	จำนวนบ้านเรือนที่เสียหายบางส่วน (หลัง)	
๒๕๕๘	๒	๒,๙,๑๐		๒,๙,๑๐	๑๐,๕๕๐
๒๕๕๙	๒	๓,๔,๑๐,๑๑,๕,๘,๙		๕๗	๑๕๖,๗๙๐
๒๕๖๐					
๒๕๖๑	๔๐	๓,๔,๕,๖,๗,๙,๑๐,๑๑,๑๒		๓,๔,๕,๖,๗,๙,๑๐,๑๑,๑๒	๙๒,๙๓๒
๒๕๖๒					
รวม	๔๔				๒๘๗,๓๘๔

(ที่มา : จาก อบต.วังทอง ข้อมูล ณ เดือน ตุลาคม พ.ศ.๒๕๖๑)

(๓) ภัยแล้ง

ตารางที่ ๑-๓ : สถิติการเกิดภัยแล้งของ องค์การบริหารส่วนตำบลวังทอง

พ.ศ.	จำนวนครั้งที่เกิดภัย (ครั้ง)	พื้นที่ประสบภัย (หมู่ที่/ชุมชน)	ผลกระทบความเสียหาย			มูลค่าความเสียหาย (ล้านบาท)
			จำนวนครัวเรือนที่ประสบภัย	พื้นที่การเกษตรเสียหาย (ไร่)	จำนวนสัตว์ที่รับผลกระทบ (ตัว)	
๒๕๕๘	๑	๕, ๖, ๗, ๑๐	๓๐๐	-	-	-
๒๕๕๙	-	-	-	-	-	-
๒๕๖๐	-	-	-	-	-	-
๒๕๖๑	-	-	-	-	-	-
๒๕๖๒	-	-	-	-	-	-
รวม	๑		๓๐๐			

(ที่มา : จาก อบต.วังทอง ข้อมูล ณ เดือน ตุลาคม พ.ศ.๒๕๖๑)

(๔) อัคคีภัย

ตารางที่ ๑-๔ : สถิติการเกิดอัคคีภัยของ องค์การบริหารส่วนตำบลวังทอง

พ.ศ.	จำนวนครั้งที่เกิดภัย (ครั้ง)	พื้นที่ประสบภัย (หมู่ที่/ชุมชน)	ผลกระทบความเสียหาย			มูลค่าความเสียหาย (ล้านบาท)
			จำนวนบ้านเรือนที่ประสบภัย	เสียชีวิต (คน)	บาดเจ็บ (คน)	
๒๕๕๙	๑	๗	๑	-	-	๑,๐๐๐,๐๐๐
๒๕๖๐	-	-	-	-	-	-
๒๕๖๑	-	-	-	-	-	-
๒๕๖๒	-	-	-	-	-	-
รวม	๑		๑			๑,๐๐๐,๐๐๐

(ที่มา : จาก อบต.วังทอง ข้อมูล ณ เดือน ตุลาคม พ.ศ.๒๕๖๑)

๑.๓ การจัดลำดับความเสี่ยงจากสาธารณภัยในพื้นที่ องค์การบริหารส่วนตำบลวังทอง

จากการวิเคราะห์สถานการณ์สาธารณภัยและการประเมินความเสี่ยงจากสาธารณภัย ภายใต้อาณาข้อมูลสถานการณ์สาธารณภัย สถิติการเกิดภัย ความถี่การเกิดภัย และปัจจัยที่ทำให้เกิดความเสี่ยงจากสาธารณภัย สามารถจัดลำดับความเสี่ยงจากมากไปหาน้อยตามลำดับได้ ดังนี้

ตารางที่ ๑-๖ : ลำดับความเสี่ยงภัยของ องค์การบริหารส่วนตำบลวังทอง

ลำดับ	ประเภทของภัย	ลักษณะของการเกิดภัย
-------	--------------	---------------------

ความเสี่ยงภัย		
๑	อุทกภัย	พื้นที่ตำบลวังทอง มีภูเขาล้อมรอบ เมื่อใดมีฝนตกหนักและติดต่อกันหลายวัน อาจก่อให้เกิด โดยน้ำป่าลงมาจากทางภูเขา เป็นสาเหตุให้เกิดน้ำป่าไหลหลากท่วมบ้านเรือนได้
๒	ภัยแล้ง	เมื่อเข้าช่วงเดือน มีนาคม - พฤษภาคม พื้นที่ใน หมู่ที่ ๕,๖,๗,๑๐,บางครัวเรือนจะประสบปัญหาขาดแคลนน้ำในการอุปโภค-บริโภค เนื่องจากที่พักอาศัยอยู่ไกลแหล่งน้ำธรรมชาติหรือการขยายเขตประปายังไม่เข้าถึง
๓	ภัยทางถนน	เนื่องจากในเขตพื้นที่ขององค์การบริหารส่วนตำบลวังทอง มีเส้นทางคมนาคมตัดผ่านได้หลายสายและมีท่าเชื่อมต่อไปยังภาคตะวันออกเฉียงเหนือและภาคกลาง ได้แก่ สายที่ ๑ ทางหลวงแผ่นดินหมายเลข ๒๒๕ ผ่านหมู่ที่ ๔ หมู่ที่ ๑๐ หมู่ที่ ๙ หมู่ที่ ๗ และหมู่ที่ ๘ ระยะทาง ประมาณ ๑๓ กิโลเมตร สายที่ ๒ ทางหลวงแผ่นดินหมายเลข ๒๓๕๙ ผ่านหมู่ที่ ๔ หมู่ที่ ๓ หมู่ที่ ๒ และหมู่ที่ ๑ ระยะทางประมาณ ๑๐ กิโลเมตร
๔	อัคคีภัย	พื้นที่ตำบลวังทอง มีภูเขาล้อม ช่วงหน้าแล้งนั้นจำมีไฟป่าเกิดขึ้น อาจลุกลามมาไหม้บ้านเรือนและชุมชนได้ และลักษณะพื้นที่หมู่ที่ ๘ เป็นชุมชนกึ่งเมืองที่มีประชาชนอาศัยอยู่อย่างหนาแน่นจึงมักเกิดอัคคีภัยด้วยเช่นกัน

๑.๔ ปฏิทินสาธารณภัยประจำปี

ในช่วงระยะเวลาที่ผ่านมา มีการเกิดสาธารณภัยขึ้นบ่อยครั้งและเกิดขึ้นเป็นประจำ ในช่วงระยะเวลาหนึ่ง จึงทำให้ องค์การบริหารส่วนตำบลวังทอง สามารถคาดการณ์การเกิดภัยได้มากขึ้น ได้แก่ อุทกภัย ภัยแล้ง วาดภัย อัคคีภัย ไฟป่า (ระบุเฉพาะประเภทภัยที่เกิดขึ้นในพื้นที่) นอกจากนี้ภัยจากการคมนาคม (อุบัติเหตุทางถนน) ก็ยังเป็นสาธารณภัยที่เกิดบ่อยครั้งมากขึ้น ซึ่งการคาดการณ์ทำได้ยากเพราะเป็นพฤติกรรมของมนุษย์ เว้นแต่ในบางช่วงระยะเวลาหากมีการใช้ถนนมาก เช่น เทศกาลต่างๆ ก็มีแนวโน้มจะเกิดมากขึ้น

ตารางที่ ๑-๗ : ปฏิทินสาธารณภัยของ องค์การบริหารส่วนตำบลวังทอง

เพื่อเป็นแนวทางในการเตรียมการป้องกันและบรรเทาสาธารณภัยไว้ล่วงหน้า องค์การบริหารส่วนตำบลวังทอง จึงทำปฏิทินสาธารณภัยที่เกิดขึ้นในพื้นที่ ดังนี้

ภัย/เดือน	ระยะเวลาที่เกิดภัย											
	ม.ค.	ก.พ.	มี.ค.	เม.ย.	พ.ค.	มิ.ย.	ก.ค.	ส.ค.	ก.ย.	ต.ค.	พ.ย.	ธ.ค.
อุทกภัย									←	→		
ภัยแล้ง		←	ฤดู แล้ง	→								
พายุฤดู ร้อน			←	→								
อัคคีภัย	ปีใหม่	←	←	←	←	←	←	←	←	←	←	ปีใหม่
อุบัติเหตุ ทางถนน	←	←	←	←	←	←	←	←	←	←	←	←

(สามารถปรับเพิ่มหรือลดปฏิทินสาธารณภัยประจำปีให้เหมาะสมกับสถานการณ์ภัยที่เกิดขึ้นในพื้นที่)

หมายเหตุ : เฝ้าระวังตลอดทั้งปี

บทที่ ๒

แนวคิดการจัดการความเสี่ยงจากสาธารณภัย

ปัจจุบันแนวคิดการบริหารจัดการสาธารณภัยของประเทศไทยมุ่งเน้นให้ความสำคัญมากขึ้นกับการดำเนินการอย่างยั่งยืน โดยให้ความสำคัญกับ “การจัดการความเสี่ยงจากสาธารณภัย” (Disaster Risk Management : DRM) ซึ่งประกอบด้วย การลดความเสี่ยงจากสาธารณภัย (Disaster Risk Reduction : DRR) ควบคู่กับการจัดการในภาวะฉุกเฉิน (Emergency Management) รวมถึงการฟื้นฟู (Recovery)

๒.๑ ขอบเขตสาธารณภัย

ขอบเขตสาธารณภัยตามแผนปฏิบัติการในการป้องกันและบรรเทาสาธารณภัย (ระบุชื่อ อปท.) พ.ศ. ๒๕๖๒ ฉบับนี้ ให้เป็นไปตามความหมาย “สาธารณภัย” ตามมาตรา ๔ แห่งพระราชบัญญัติป้องกันและบรรเทาสาธารณภัย พ.ศ. ๒๕๕๐ ดังนี้

“อัคคีภัย วาตภัย อุทกภัย ภัยแล้ง โรคระบาดในมนุษย์ โรคระบาดสัตว์ โรคระบาดสัตว์น้ำ การระบาดของศัตรูพืช ตลอดจนภัยอื่นๆ อันมีผลกระทบต่อสาธารณสุข ไม่ว่าเกิดจากธรรมชาติ มีผู้ทำให้เกิดขึ้น อุบัติเหตุ หรือเหตุอื่นใด ซึ่งก่อให้เกิดอันตรายแก่ชีวิต ร่างกายของประชาชน หรือความเสียหายแก่ทรัพย์สินของประชาชน หรือของรัฐ และให้หมายความรวมถึงภัยทางอากาศ และการก่อวินาศกรรมด้วย”

๒.๒ ระดับการจัดการสาธารณภัย

ระดับการจัดการสาธารณภัยเป็นไปตามระดับการจัดการสาธารณภัยของแผนการป้องกันและบรรเทาสาธารณภัยแห่งชาติ พ.ศ. ๒๕๕๘ ทั้งนี้ ขึ้นอยู่กับพื้นที่ จำนวนประชากร ขนาดของภัย ความรุนแรง ผลกระทบและความซับซ้อนของภัยหรือความสามารถในการจัดการสาธารณภัย ที่ผู้มีอำนาจตามกฎหมาย ใช้ดุลยพินิจในการตัดสินใจเกี่ยวกับความสามารถในการเข้าควบคุมสถานการณ์เป็นหลัก โดยแบ่งเป็น ๔ ระดับ ดังนี้

ตารางที่ ๒-๑ : ระดับการจัดการสาธารณภัยของประเทศ ตามพระราชบัญญัติป้องกันและบรรเทาสาธารณภัย พ.ศ. ๒๕๕๐

ระดับ	การจัดการ	ผู้มีอำนาจตามกฎหมาย
๑	สาธารณภัยขนาดเล็ก	ผู้อำนวยการอำเภอ ผู้อำนวยการท้องถิ่น ควบคุมและสั่งการ
๒	สาธารณภัยขนาดกลาง	ผู้อำนวยการจังหวัด ควบคุม สั่งการและบัญชาการ
๓	สาธารณภัยขนาดใหญ่	ผู้บัญชาการป้องกันและบรรเทาสาธารณภัยแห่งชาติ ควบคุม สั่งการและบัญชาการ
๔	สาธารณภัยร้ายแรงอย่างยิ่ง	นายกรัฐมนตรีหรือรองนายกรัฐมนตรีซึ่งนายกรัฐมนตรีมอบหมาย ควบคุม สั่งการและบัญชาการ

ที่มา : แผนการป้องกันและบรรเทาสาธารณภัยแห่งชาติ พ.ศ. ๒๕๕๘

เมื่อเกิดหรือคาดว่าจะเกิดสาธารณภัยขึ้นในพื้นที่ องค์การบริหารส่วนตำบลวังทอง นายกองค์การบริหารส่วนตำบลวังทอง ในฐานะผู้อำนวยการท้องถิ่น ตามพระราชบัญญัติป้องกันและบรรเทาสาธารณภัย พ.ศ. ๒๕๕๐ มาตรา ๒๐ จะเข้าดำเนินการป้องกันและบรรเทาสาธารณภัยในเขตพื้นที่โดยเร็วเป็นลำดับแรก มีอำนาจสั่งการ ควบคุม และกำกับดูแลการปฏิบัติหน้าที่ของเจ้าพนักงานและอาสาสมัคร รวมทั้งติดตามสถานการณ์ที่เกิดขึ้น ประเมินโอกาสการขยายความรุนแรงของภัย เพื่อรายงานนายอำเภอให้เสนอต่อผู้ว่าราชการจังหวัดพิจารณาประกาศหรือยกระดับของภัยจากสาธารณภัยขนาดเล็กเป็นสาธารณภัยขนาดกลางต่อไป

๒.๓ ยุทธศาสตร์การจัดการความเสี่ยงจากสาธารณภัย

แผนการป้องกันและบรรเทาสาธารณภัยแห่งชาติ พ.ศ. ๒๕๕๘ ได้กำหนดยุทธศาสตร์การจัดการความเสี่ยงจากสาธารณภัย โดยมีเป้าหมายเพื่อให้ประเทศมีความพร้อมรับสถานการณ์ที่อาจเกิดขึ้น โดยการบูรณาการร่วมกันทุกภาคส่วน ซึ่งจะเป็นการสร้างมาตรฐานในการจัดการความเสี่ยงจากสาธารณภัยของประเทศ โดยให้ท้องถิ่น ชุมชน และภาคส่วนต่างๆ เข้ามามีส่วนร่วมในการจัดการความเสี่ยงจากสาธารณภัย นำไปสู่การพัฒนาที่ยั่งยืน รวมทั้งเพื่อเป็นการพัฒนาศักยภาพสังคมและท้องถิ่นเพื่อมุ่งเข้าสู่ “การรับรู้ – ปรับตัว – ฟื้นเร็วทั่ว – อย่างยั่งยืน” (Resilience) ประกอบด้วย ๔ ยุทธศาสตร์ ได้แก่

ยุทธศาสตร์ที่ ๑ การมุ่งเน้นการลดความเสี่ยงจากสาธารณภัย

ยุทธศาสตร์ที่ ๒ การบูรณาการการจัดการในภาวะฉุกเฉิน

ยุทธศาสตร์ที่ ๓ การเพิ่มประสิทธิภาพการฟื้นฟูอย่างยั่งยืน

ยุทธศาสตร์ที่ ๔ การส่งเสริมความร่วมมือระหว่างประเทศในการจัดการความเสี่ยงจากสาธารณภัย

ยุทธศาสตร์ที่ ๑ การมุ่งเน้นการลดความเสี่ยงจากสาธารณภัย

เป็นการลดโอกาสที่จะได้รับผลกระทบจากสาธารณภัยอย่างเป็นระบบ โดยการวิเคราะห์และจัดการกับปัจจัยที่เป็นสาเหตุและผลกระทบของสาธารณภัย เพื่อลดความถี่และความรุนแรง ลดปัจจัยที่ทำให้เกิดความเสียหาย และเพิ่มศักยภาพของบุคคล ชุมชน และสังคมให้เข้มแข็งในการจัดการปัญหาในปัจจุบัน รวมถึงป้องกันความเสียหายที่อาจเกิดขึ้นในอนาคต

ยุทธศาสตร์ที่ ๒ การบูรณาการการจัดการในภาวะฉุกเฉิน

เป็นการเผชิญเหตุและจัดการสาธารณภัยในภาวะฉุกเฉินให้เป็นไปอย่างมีมาตรฐาน โดยการจัดระบบ การจัดการทรัพยากรและการกิจความรับผิดชอบ เพื่อเผชิญเหตุการณ์ฉุกเฉินที่เกิดขึ้นทุกรูปแบบ ได้อย่างมีประสิทธิภาพ รวมถึงลดความสูญเสียที่จะมีต่อชีวิตและทรัพย์สินของประชาชน ทรัพยากร สภาพแวดล้อม สังคม และประเทศ ให้มีผลกระทบน้อยที่สุด

ยุทธศาสตร์ที่ ๓ การเพิ่มประสิทธิภาพการฟื้นฟูอย่างยั่งยืน

เป็นการปรับสภาพระบบสาธารณูปโภค การดำรงชีวิต และสภาวะวิถีความเป็นอยู่ของชุมชนที่ประสบภัยให้กลับสู่สภาวะปกติ หรือพัฒนาให้ดีกว่าและปลอดภัยกว่าเดิม (Build Back Better and Safer) ตามความเหมาะสม โดยการนำปัจจัยในการลดความเสี่ยงจากสาธารณภัยมาดำเนินการฟื้นฟู ซึ่งหมายรวมถึง การซ่อมสร้าง (reconstruction) และการฟื้นฟูสภาพ (rehabilitation)

ยุทธศาสตร์ที่ ๔ การส่งเสริมความร่วมมือระหว่างประเทศในการจัดการความเสี่ยงจากสาธารณภัย

เป็นการพัฒนาศักยภาพการจัดการความเสี่ยงจากสาธารณภัยของประเทศให้ได้มาตรฐานตามหลักสากล โดยการจัดระบบและกลไกในการประสานความร่วมมือระหว่างประเทศให้มีประสิทธิภาพ ซึ่งการจัดการความเสี่ยงจากสาธารณภัยของประเทศจำเป็นต้องได้รับความร่วมมือจากทุกภาคส่วน ทั้งในประเทศและต่างประเทศ โดยคำนึงถึงระเบียบ กฎหมาย แนวทางปฏิบัติ การให้ความช่วยเหลือด้านมนุษยธรรม และประเพณีปฏิบัติให้สอดคล้องกับกรอบความร่วมมือระหว่างประเทศเป็นสำคัญ

แผนปฏิบัติการในการป้องกันและบรรเทาสาธารณภัย องค์การบริหารส่วนตำบลวังทอง พ.ศ. ๒๕๖๒ ฉบับนี้มุ่งตอบสนองต่อยุทธศาสตร์การจัดการความเสี่ยงจากสาธารณภัยเพื่อสร้างความเชื่อมั่นและความปลอดภัย ในชีวิตและทรัพย์สินของประชาชนและของรัฐ โดยชุมชนมีบทบาทสำคัญเป็นอย่างมากในการเตรียมความพร้อมและลดความเสี่ยงจากสาธารณภัย หากได้รับการพัฒนาศักยภาพรวมทั้งมีภูมิปัญญาท้องถิ่นก็จะสามารถทำให้ชุมชนของตนเองมีความปลอดภัยจากสาธารณภัย โดยการมีส่วนร่วมของคนหลากหลายกลุ่มในชุมชน

๒.๔ งบประมาณในการจัดการความเสี่ยงจากสาธารณภัย

งบประมาณในการจัดการความเสี่ยงจากสาธารณภัยขององค์การบริหารส่วนตำบลวังทอง มี
ที่มาจาก ๒ แหล่งงบประมาณ ได้แก่

(๑) งบประมาณรายจ่ายประจำปี องค์การบริหารส่วนตำบลวังทอง

๑.โครงการจัดรณรงค์ป้องกันและลดอุบัติเหตุทางถนน	๓๐,๐๐๐.-บาท
๒.โครงการป้องกันและควบคุมไฟฟ้าตำบลวังทอง	๕๐,๐๐๐.-บาท
๓.โครงการฝึกอบรม อปพร.หลักสูตร การจัดตั้ง/ทบทวน	๓๐,๐๐๐.-บาท
๔.โครงการอบรมหน่วยแพทย์ฉุกเฉิน	๓๐,๐๐๐.-บาท
๕.โครงการเพิ่มศักยภาพงานป้องกันฯ	๓๐,๐๐๐.-บาท
๖.โครงการซ้อมแผนสาธารณภัยต่างๆ	๓๐,๐๐๐.-บาท
๗.โครงการฝึกทบทวน อปพร.	๓๐,๐๐๐.-บาท
๘.โครงการป้องกันเด็กจมน้ำ	๕๐,๐๐๐.-บาท

(๒) งบประมาณอื่นๆ (งบกลางของ องค์การบริหารส่วนตำบลวังทอง)

๒.๔.๑ ภาวะปกติ

(๑) องค์การบริหารส่วนตำบลวังทอง จัดทำกรอบการจัดสรรงบประมาณรายจ่าย
ประจำปีงบประมาณ พ.ศ. ๒๕๖๑ องค์การบริหารส่วนตำบลวังทอง โดยกำหนดให้มีรายละเอียด ดังนี้

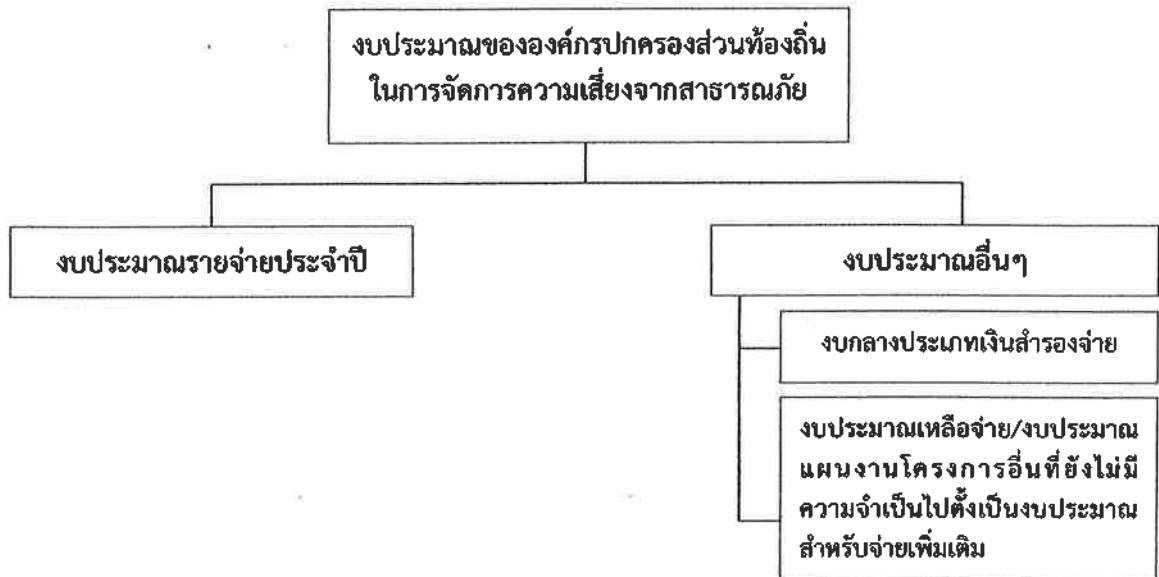
- แผนและขั้นตอนของ องค์การบริหารส่วนตำบลวังทอง ในการจัดการให้มี
เครื่องหมายสัญญาณหรือสิ่งอื่นในการแจ้งให้ประชาชนได้ทราบถึงการเกิดหรือจะเกิดสาธารณภัย

- แผนและขั้นตอนในการจัดท้าวสดอุปกรณ์ เครื่องมือเครื่องใช้ และยานพาหนะ
เพื่อใช้ในการป้องกันและบรรเทาสาธารณภัยของ องค์การบริหารส่วนตำบลวังทอง

(๒) องค์การบริหารส่วนตำบลวังทอง ตั้งงบกลาง ให้เพียงพอต่อการเผชิญเหตุสาธารณ
ภัย ที่อาจจะเกิดขึ้น

๒.๔.๒ ภาวะฉุกเฉิน (เมื่อเกิดหรือคาดว่าจะเกิดสาธารณภัย)

องค์การบริหารส่วนตำบลวังทอง นำเงินงบประมาณของหน่วยงานที่ได้เตรียมไว้ ไปใช้
จ่าย เพื่อบรรเทา/ช่วยเหลือความเดือดร้อนของประชาชนที่ประสบสาธารณภัยเป็นลำดับแรก ทั้งนี้ หาก
งบประมาณไม่เพียงพอ ให้โอนเงินงบประมาณเหลือจ่าย หรืองบประมาณในแผนงาน/โครงการอื่นที่ยังไม่มีความ
จำเป็นเร่งด่วนที่ต้องใช้จ่าย ไปตั้งเป็นงบประมาณสำหรับจ่ายเพิ่มเติมได้ ตามระเบียบกระทรวงมหาดไทยว่าด้วย
วิธีการงบประมาณขององค์กรปกครองส่วนท้องถิ่น พ.ศ. ๒๕๕๑ และที่แก้ไขเพิ่มเติม และหลักเกณฑ์ว่าด้วย
การตั้งงบประมาณ เพื่อการช่วยเหลือประชาชนตามอำนาจหน้าที่ขององค์การบริหารส่วนจังหวัด เทศบาล
และองค์การบริหารส่วนตำบล พ.ศ. ๒๕๕๓



แผนภาพที่ ๒-๑ : แหล่งงบประมาณในการจัดการความเสี่ยงจากสาธารณภัยของ องค์การบริหารส่วนตำบลวังทอง

๒.๕ องค์การปฏิบัติในการป้องกันและบรรเทาสาธารณภัย องค์การบริหารส่วนตำบลวังทอง

ในการดำเนินการป้องกันและบรรเทาสาธารณภัย และการจัดการความเสี่ยงจากสาธารณภัย ใน องค์การบริหารส่วนตำบลวังทอง จะมีองค์กรที่เกี่ยวข้องในการอำนวยความสะดวก ควบคุม สั่งการ และประสานการปฏิบัติตั้งแต่ระดับประเทศ ซึ่งกองอำนาจการป้องกันและบรรเทาสาธารณภัย องค์การบริหารส่วนตำบลวังทอง ต้องมีการเชื่อมโยงและ รับนโยบายแผนงานแนวทางมาดำเนินการ รวมทั้งการประสานกับหน่วยงานบริหารจัดการสาธารณภัยในระดับอำเภอ และระดับจังหวัดด้วย

๒.๕.๑ ระดับนโยบาย

(๑) คณะกรรมการป้องกันและบรรเทาสาธารณภัยแห่งชาติ (กปก.ช.)

มีหน้าที่กำหนดนโยบายการป้องกันและบรรเทาสาธารณภัยแห่งชาติ บูรณาการพัฒนาระบบการป้องกันและบรรเทาสาธารณภัย ระหว่างหน่วยงานของรัฐและหน่วยงานภาคเอกชนให้มีประสิทธิภาพ โดยมีองค์ประกอบและอำนาจหน้าที่ตามที่ระบุในมาตรา ๖ และมาตรา ๗ แห่งพระราชบัญญัติป้องกันและบรรเทาสาธารณภัยแห่งชาติ พ.ศ. ๒๕๕๐

(๒) คณะกรรมการป้องกันอุบัติภัยแห่งชาติ (กปอ.)

มีหน้าที่เสนอนโยบายเกี่ยวกับการป้องกันอุบัติภัยของประเทศและเสนอแนะแนวทางปฏิบัติและประสานงานระหว่างหน่วยงานของรัฐ โดยมีองค์ประกอบ และอำนาจหน้าที่ตามระเบียบสำนักนายกรัฐมนตรีว่าด้วยการป้องกันอุบัติภัยแห่งชาติ พ.ศ. ๒๕๓๘ และที่แก้ไขเพิ่มเติม

(๓) คณะกรรมการจัดทำแผนการป้องกันและบรรเทาสาธารณภัยจังหวัด

มีหน้าที่จัดทำแผนการป้องกันและบรรเทาสาธารณภัยจังหวัดเสนอต่อผู้ว่าราชการจังหวัดเพื่อประกาศใช้ต่อไป โดยมีองค์ประกอบและอำนาจหน้าที่ตามที่ระบุในมาตรา ๑๗ แห่งพระราชบัญญัติป้องกันและบรรเทาสาธารณภัย พ.ศ. ๒๕๕๐

๒.๕.๒ ระดับปฏิบัติ

(๑) กองบัญชาการป้องกันและบรรเทาสาธารณภัยแห่งชาติ (บกปก.ช.)

ทำหน้าที่บังคับบัญชา อำนวยการ ควบคุม กำกับ ดูแล และประสาน การปฏิบัติการป้องกันและบรรเทาสาธารณภัยของกองอำนาจการป้องกันและบรรเทาสาธารณภัยแต่ละระดับ โดยมีรัฐมนตรีว่าการกระทรวงมหาดไทย เป็นผู้บัญชาการป้องกันและบรรเทาสาธารณภัยแห่งชาติ และปลัดกระทรวงมหาดไทยเป็นรองผู้บัญชาการป้องกันและบรรเทาสาธารณภัยแห่งชาติ

ในกรณีการจัดการสาธารณภัยขนาดใหญ่ (ระดับ ๓) มีรัฐมนตรีว่าการกระทรวงมหาดไทย และกรณีการจัดการสาธารณภัยร้ายแรงอย่างยิ่ง (ระดับ ๔) มีนายกรัฐมนตรีหรือรองนายกรัฐมนตรีที่ได้รับ มอบหมาย เป็นผู้ควบคุม สั่งการ และบัญชาการ

(๒) กองอำนาจการป้องกันและบรรเทาสาธารณภัยกลาง (กอปก.ก.)

ให้กรมป้องกันและบรรเทาสาธารณภัย จัดตั้งกองอำนาจการป้องกันและบรรเทา สาธารณภัยกลาง โดยมีอธิบดีกรมป้องกันและบรรเทาสาธารณภัยในฐานะผู้อำนวยการกลาง เป็นผู้อำนวยการ มีความรับผิดชอบ ดังนี้

(๒.๑) ภาวะปกติ ประสานงาน และบูรณาการข้อมูลและการปฏิบัติการของ หน่วยงานที่เกี่ยวข้อง ทั้งในส่วนของสรรพกำลัง เครื่องมืออุปกรณ์ แผนปฏิบัติการ เพื่อเตรียมความพร้อม ในการป้องกันและแก้ไขปัญหาสาธารณภัยทั้งระบบ

(๒.๒) ภาวะใกล้เกิดภัย เตรียมการเผชิญเหตุ ติดตามและเฝ้าระวังสถานการณ์ รวมถึงวิเคราะห์ข้อมูลที่เกี่ยวข้อง ประเมินสถานการณ์ และแจ้งเตือนภัย พร้อมทั้งรายงานและเสนอความเห็น ต่อผู้บัญชาการป้องกันและบรรเทาสาธารณภัยแห่งชาติหรือนายกรัฐมนตรีตามระดับการจัดการสาธารณภัย เพื่อตัดสินใจในการรับมือกับสาธารณภัยที่จะเกิดขึ้น โดยเรียกหน่วยงานที่เกี่ยวข้องเพื่อเป็นการประกอบกำลัง ในการเริ่มปฏิบัติการ

(๒.๓) ภาวะเกิดภัย อำนวยการและบูรณาการประสานการปฏิบัติ ในกรณีการจัดการ สาธารณภัยขนาดเล็ก (ระดับ ๑) และขนาดกลาง (ระดับ ๒) ให้กองอำนาจการป้องกันและบรรเทาสาธารณภัยกลาง รับผิดชอบในการอำนวยการ ประเมินสถานการณ์ และสนับสนุนกองอำนาจการป้องกันและบรรเทาสาธารณภัย แต่ละระดับ รวมทั้งติดตามและเฝ้าระวังสถานการณ์ วิเคราะห์และประเมินสถานการณ์ รายงานสถานการณ์ และแจ้งเตือน พร้อมทั้งเสนอความคิดเห็นต่อผู้บัญชาการป้องกันและบรรเทาสาธารณภัยแห่งชาติ เพื่อตัดสินใจ ยกระดับในกรณีการจัดการสาธารณภัยขนาดใหญ่ (ระดับ ๓) และนายกรัฐมนตรีหรือรองนายกรัฐมนตรี ที่นายกรัฐมนตรีมอบหมาย ในกรณีการจัดการสาธารณภัยร้ายแรงอย่างยิ่ง (ระดับ ๔)

ทั้งนี้ ให้กองอำนาจการป้องกันและบรรเทาสาธารณภัยกลาง ทำหน้าที่เป็นส่วนหนึ่ง ในศูนย์ประสานการปฏิบัติของกองบัญชาการป้องกันและบรรเทาสาธารณภัยแห่งชาติ ในกรณียกระดับเป็น การจัดการสาธารณภัยขนาดใหญ่ (ระดับ ๓) และขนาดร้ายแรงอย่างยิ่ง (ระดับ ๔)

(๓) กองอำนาจการป้องกันและบรรเทาสาธารณภัยจังหวัด (กอปก.จ.)

ทำหน้าที่อำนวยการ ควบคุม สนับสนุน และประสานการปฏิบัติการป้องกันและ บรรเทาสาธารณภัยในพื้นที่จังหวัดที่รับผิดชอบ โดยมีผู้ว่าราชการจังหวัด เป็นผู้อำนวยการ รองผู้ว่าราชการจังหวัด ที่ผู้ว่าราชการจังหวัดมอบหมาย และนายกองค์การบริหารส่วนจังหวัด เป็นรองผู้อำนวยการ

(๔) กองอำนาจการป้องกันและบรรเทาสาธารณภัยกรุงเทพมหานคร (กอปก.กทม.)

ทำหน้าที่อำนวยการ ควบคุม สนับสนุน ประสานการปฏิบัติในการป้องกันและ บรรเทาสาธารณภัยในเขตกรุงเทพมหานคร และจัดทำแผนปฏิบัติการหรือแผนเผชิญเหตุตามประเภทความเสี่ยงภัย ให้สอดคล้องกับแผนการป้องกันและบรรเทาสาธารณภัยกรุงเทพมหานคร รวมทั้งดำเนินการสนับสนุน การปฏิบัติการป้องกันและบรรเทาสาธารณภัย และเป็นหน่วยเผชิญเหตุเมื่อเกิดสาธารณภัยในพื้นที่รับผิดชอบ

โดยมีผู้ว่าราชการกรุงเทพมหานครในฐานะผู้อำนวยการ เป็นผู้รับผิดชอบ มีอำนาจหน้าที่และแนวทางปฏิบัติ ตามหมวด ๓ แห่งพระราชบัญญัติป้องกันและบรรเทาสาธารณภัย พ.ศ. ๒๕๕๐ ทั้งนี้ องค์กรประกอบและอำนาจหน้าที่ ให้เป็นไปตามที่ผู้ว่าราชการกรุงเทพมหานครกำหนด

(๕) กองอำนาจการป้องกันและบรรเทาสาธารณภัยอำเภอ (กอปภ.อ.)

ทำหน้าที่อำนาจการ ควบคุม สนับสนุน และประสานการปฏิบัติกับองค์กรปกครองส่วนท้องถิ่นในเขตพื้นที่รับผิดชอบในการป้องกันและบรรเทาสาธารณภัย และปฏิบัติงานตามที่ผู้ว่าราชการจังหวัดหรือกองอำนาจการป้องกันและบรรเทาสาธารณภัยจังหวัดมอบหมาย โดยมีนายอำเภอ เป็นผู้อำนวยการ

(๖) กองอำนาจการป้องกันและบรรเทาสาธารณภัยองค์กรปกครองส่วนท้องถิ่นแห่งพื้นที่
ประกอบด้วย

(๖.๑) กองอำนาจการป้องกันและบรรเทาสาธารณภัยเมืองพัทยา (กอปภ.เมืองพัทยา)

ทำหน้าที่อำนาจการ ควบคุม ปฏิบัติการป้องกันและบรรเทาสาธารณภัย และเผชิญเหตุ เมื่อเกิดสาธารณภัยขึ้น พร้อมทั้งจัดทำแผนปฏิบัติการในการป้องกันและบรรเทาสาธารณภัยของเมืองพัทยาให้สอดคล้องและเชื่อมโยงกับแผนการป้องกันและบรรเทาสาธารณภัยจังหวัดชลบุรี และแผนการป้องกันและบรรเทาสาธารณภัยอำเภอบางละมุง รวมถึงมีหน้าที่ช่วยเหลือผู้อำนวยการจังหวัดและผู้อำนวยการอำเภอ ตามที่ได้รับมอบหมาย พร้อมทั้งสนับสนุนการป้องกันและบรรเทาสาธารณภัยให้องค์กรปกครองส่วนท้องถิ่น (ระบุชื่อ อบท. ซึ่งมีพื้นที่ติดต่อกหรือใกล้เคียง) หรือเขตพื้นที่อื่นเมื่อได้รับการร้องขอโดยมีนายกเมืองพัทยา เป็นผู้อำนวยการ

(๖.๒) กองอำนาจการป้องกันและบรรเทาสาธารณภัยเทศบาล (กอปภ.ท./กอปภ.ทม./กอปภ.ทต.)

ทำหน้าที่อำนาจการ ควบคุม ปฏิบัติการป้องกันและบรรเทาสาธารณภัย และเผชิญเหตุเมื่อเกิดสาธารณภัยขึ้น พร้อมทั้งจัดทำแผนปฏิบัติการในการป้องกันและบรรเทาสาธารณภัยองค์การบริหารส่วนตำบลวังทอง ให้สอดคล้องและเชื่อมโยงกับแผนการป้องกันและบรรเทาสาธารณภัยจังหวัดชัยภูมิ พ.ศ. ๒๕๖๐ และแผนการป้องกันและบรรเทาสาธารณภัยอำเภอภักดีชุมพล รวมถึงมีหน้าที่ช่วยเหลือผู้อำนวยการจังหวัดและผู้อำนวยการอำเภอตามที่ได้รับมอบหมาย พร้อมทั้งสนับสนุนการป้องกันและบรรเทาสาธารณภัยให้องค์กรปกครองส่วนท้องถิ่นซึ่งมีพื้นที่ติดต่อกหรือใกล้เคียงหรือเขตพื้นที่อื่นเมื่อได้รับการร้องขอโดยมีนายกองค์การบริหารส่วน ตำบลวังทอง เป็นผู้อำนวยการ

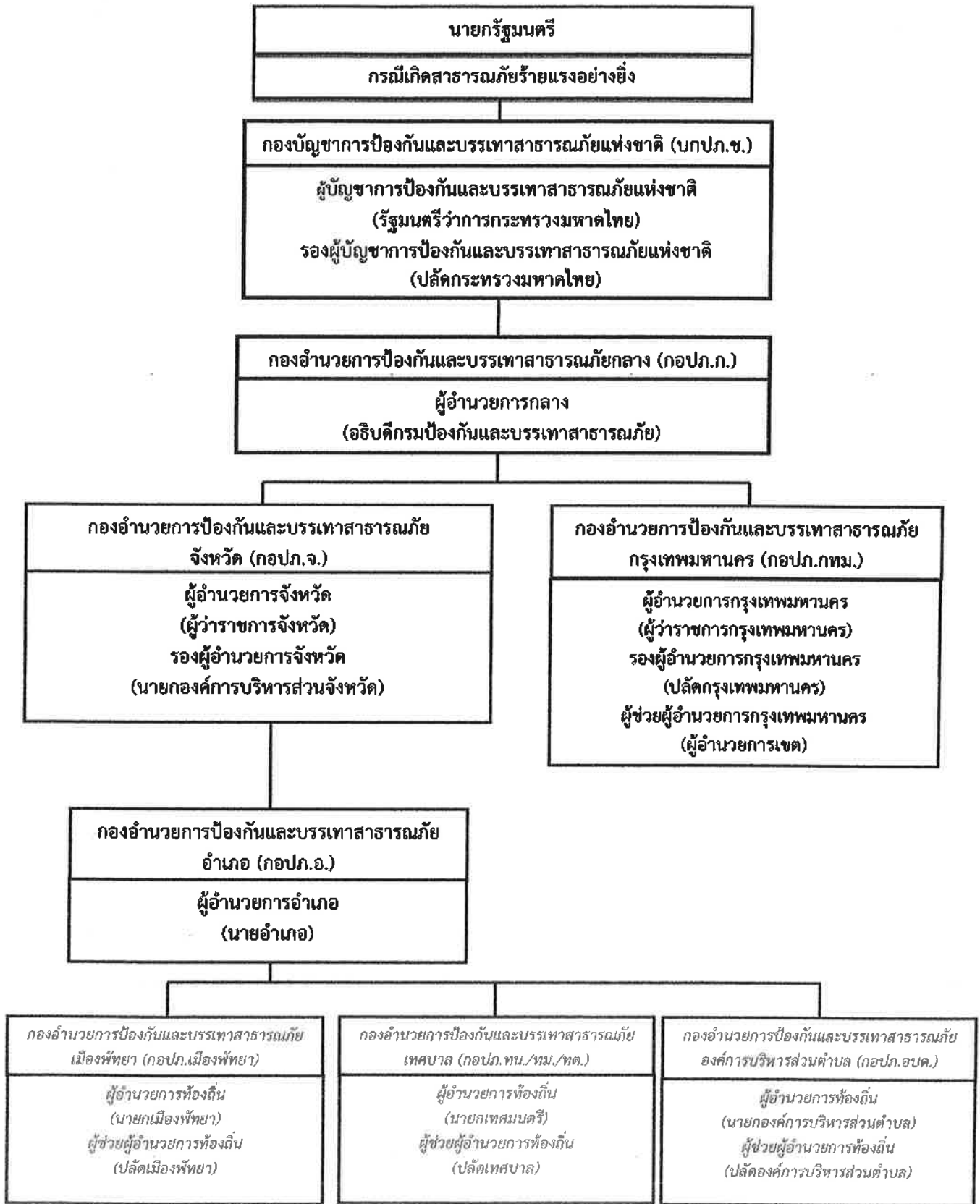
(๖.๓) กองอำนาจการป้องกันและบรรเทาสาธารณภัยองค์การบริหารส่วนตำบล (กอปภ.อบต.) ทำหน้าที่อำนาจการ ควบคุม ปฏิบัติการป้องกันและบรรเทาสาธารณภัย และเผชิญเหตุ เมื่อเกิดสาธารณภัยขึ้น พร้อมทั้งจัดทำแผนปฏิบัติการในการป้องกันและบรรเทาสาธารณภัยองค์การบริหารส่วนตำบล อบต.วังทอง ให้สอดคล้องและเชื่อมโยงกับแผนการป้องกันและบรรเทาสาธารณภัยจังหวัด และแผนการป้องกันและบรรเทาสาธารณภัยอำเภอ รวมถึงมีหน้าที่ช่วยเหลือผู้อำนวยการจังหวัดและผู้อำนวยการอำเภอ ตามที่ได้รับมอบหมาย พร้อมทั้งสนับสนุนการป้องกันและบรรเทาสาธารณภัยให้องค์กรปกครองส่วนท้องถิ่น อบต.เจาทอง ซึ่งมีพื้นที่ติดต่อกหรือใกล้เคียง) หรือเขตพื้นที่อื่นเมื่อได้รับการร้องขอ โดยมีนายกองค์การบริหารส่วนตำบล เป็นผู้อำนวยการ

การจัดการในภาวะฉุกเฉิน (รายละเอียดการปฏิบัติปรากฏตามบทที่ ๔ การปฏิบัติขณะเกิดภัย)

เมื่อเกิดหรือคาดว่าจะเกิดสาธารณภัยขึ้นในพื้นที่ ให้กองอำนาจการป้องกันและบรรเทาสาธารณภัย องค์การบริหารส่วนตำบลวังทอง จัดตั้งศูนย์ปฏิบัติการฉุกเฉินท้องถิ่น ขึ้น โดยมีผู้อำนวยการท้องถิ่น เป็นผู้ควบคุมและสั่งการ เพื่อทำหน้าที่จัดการสาธารณภัยที่เกิดขึ้นจนกว่าสถานการณ์จะกลับเข้าสู่ภาวะปกติ พร้อมทั้งประสานกับส่วนราชการและหน่วยงานที่เกี่ยวข้องในพื้นที่รับผิดชอบ และประสานความร่วมมือ

กับทุกภาคส่วนในการจัดการสาธารณสุขในพื้นที่ พร้อมทั้งให้รายงานผู้อำนวยการอำเภอในเขตพื้นที่ (นายอำเภอ นายสิทธิ ภู่อี่ยม นายอำเภอ กัดดีชุมพล) ทราบทันที

หากประเมินสถานการณ์สาธารณสุขและเกินขีดความสามารถของทรัพยากรของ องค์การปกครองส่วนท้องถิ่นในการเข้าจัดการกับสาธารณสุขให้ยุติโดยเร็วแล้วและไม่สามารถควบคุมสถานการณ์ สาธารณภัยได้โดยลำพัง ให้รายงานให้ผู้อำนวยการอำเภอทราบและขอรับการสนับสนุนจากกองอำนาจการป้องกันและ บรรเทาสาธารณภัยขององค์การปกครองส่วนท้องถิ่นติดต่อหรือใกล้เคียง และหรือ กองอำนาจการป้องกันและ บรรเทาสาธารณภัยอำเภอ



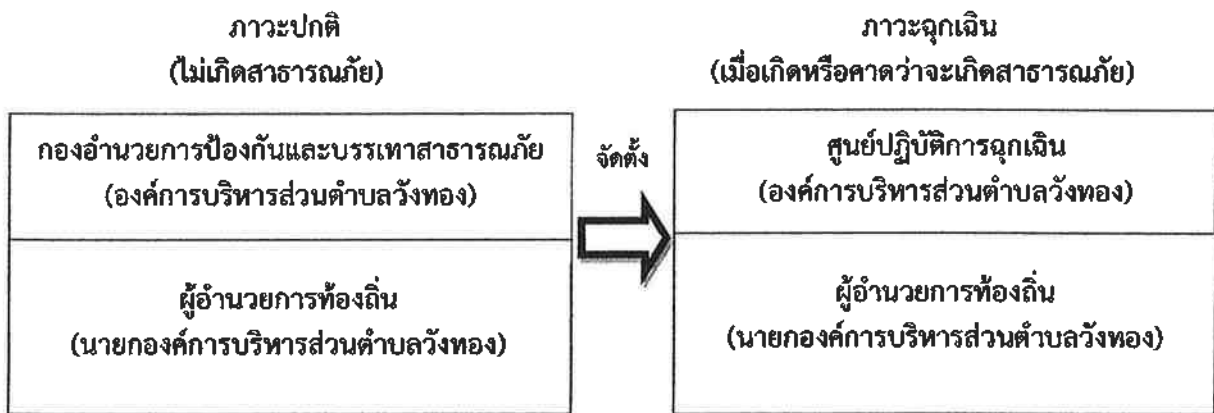
แผนภาพที่ ๒-๒ : กลไกการจัดการความเสี่ยงจากสาธารณภัยของประเทศไทย

๒.๖ การจัดตั้งศูนย์ปฏิบัติการฉุกเฉิน องค์การบริหารส่วนตำบลวังทอง (เมื่อเกิดหรือคาดว่าจะเกิดสาธารณภัย)

บทบาทภารกิจ

เมื่อเกิดหรือคาดว่าจะเกิดสาธารณภัย ให้กองอำนวยการป้องกันและบรรเทาสาธารณภัย องค์การบริหารส่วนตำบลวังทอง จัดตั้งศูนย์ปฏิบัติการฉุกเฉิน องค์การบริหารส่วนตำบลวังทอง เพื่อทำหน้าที่จัดการสาธารณภัยที่เกิดขึ้นจนกว่าสถานการณ์จะกลับเข้าสู่ภาวะปกติ พร้อมทั้งประสานกับส่วนราชการ และหน่วยงานที่เกี่ยวข้องในพื้นที่ ที่รับผิดชอบ และประสานความร่วมมือกับทุกภาคส่วนในการจัดการสาธารณภัยทุกขั้นตอน หากในกรณี ไม่สามารถควบคุมสถานการณ์สาธารณภัยตามขีดความสามารถโดยลำพัง ให้ขอรับการสนับสนุนจากกองอำนวยการป้องกันและบรรเทาสาธารณภัยในเขตพื้นที่ติดต่อหรือใกล้เคียง และหรือกองอำนวยการป้องกันและบรรเทาสาธารณภัยอำเภอ โดยมีผู้อำนวยการท้องถิ่น เป็นผู้ควบคุมและสั่งการ

การจัดการสาธารณภัยระดับ ๑



แผนภาพที่ ๒-๓ : องค์การปฏิบัติในการจัดการสาธารณภัยขององค์กรปกครองส่วนท้องถิ่น

๒.๗ การปฏิบัติร่วมกับหน่วยงานที่เกี่ยวข้อง

๒.๗.๑ การปฏิบัติร่วมกับอำเภอและจังหวัด

(๑) จัดเจ้าหน้าที่ประสานอำเภอและจังหวัด ในช่วงระยะขณะเกิดภัย พร้อมทั้งรายงานสถานการณ์สาธารณภัยที่เกิดขึ้นตามข้อเท็จจริงเป็นระยะๆ

(๒) กรณีสถานการณ์สาธารณภัยมีความรุนแรงให้ประสานขอกำลังสนับสนุนจากกองอำนวยการป้องกันและบรรเทาสาธารณภัยอำเภอ/จังหวัด ตามลำดับ

๒.๗.๒ การปฏิบัติร่วมกับองค์กรปกครองส่วนท้องถิ่นข้างเคียง

(๑) เมื่อเกิดสาธารณภัยขึ้นในเขตพื้นที่ของ องค์การบริหารส่วนตำบลวังทอง และสาธารณภัย มีความรุนแรงขยายเป็นวงกว้าง ให้ผู้อำนวยการท้องถิ่น องค์การบริหารส่วนตำบลวังทอง รายงานผู้อำนวยการอำเภอ พร้อมทั้งประสานกองอำนวยการป้องกันและบรรเทาสาธารณภัย(อบต.เจ้าทอง,อบต.แหลมทอง ,อบต.บ้านเจียง ซึ่งมีพื้นที่ติดต่อหรือใกล้เคียง) ให้สนับสนุน การป้องกันและบรรเทาสาธารณภัยที่เกิดขึ้น

(๒) เมื่อเกิดสาธารณภัยขึ้นในเขตพื้นที่ของ ภัย (อบต.เจ้าทอง, อบต.แหลมทอง ,อบต.บ้านเจียง ซึ่งมีพื้นที่ติดต่อหรือใกล้เคียง) ให้ผู้อำนวยการท้องถิ่น องค์การบริหารส่วนตำบลวังทอง) ให้การสนับสนุนการป้องกันและบรรเทาสาธารณภัยที่เกิดขึ้น เพื่อเป็นการบูรณาการและการประสานการปฏิบัติงานร่วมกัน

๒.๗.๓ การปฏิบัติร่วมกับหน่วยทหารในพื้นที่

ในการปฏิบัติการป้องกันและบรรเทาสาธารณภัยร่วมระหว่างพลเรือนกับทหารนั้น จะต้องมีการประสานงานกันอย่างใกล้ชิด เพื่อเป็นการสนับสนุนการจัดการสาธารณภัยของกองอำนาจการป้องกันและบรรเทาสาธารณภัย องค์การบริหารส่วนตำบลวังทอง และศูนย์ปฏิบัติการฉุกเฉินท้องถิ่น องค์การบริหารส่วนตำบลวังทอง กับ (ระบุนหน่วยงานทหารในพื้นที่) ทั้งนี้ ฝ่ายทหารอาจพิจารณาจัดตั้งศูนย์ประสานงานหรือศูนย์ปฏิบัติงานร่วมระหว่างพลเรือนกับทหาร ขึ้นอยู่กับระดับของหน่วยและสถานการณ์สาธารณภัยนั้นๆ โดยมีแนวทางปฏิบัติสอดคล้องกับแผนการป้องกันและบรรเทาสาธารณภัยกระทรวงกลาโหม แผนการป้องกันและบรรเทาสาธารณภัยจังหวัดชัยภูมิ พ.ศ.๒๕๕๘ และข้อตกลงว่าด้วยการป้องกันและบรรเทาสาธารณภัย ระหว่างผู้อำนวยการจังหวัดกับหน่วยงานทหารในพื้นที่ ทั้งนี้รายละเอียดการแบ่งมอบพื้นที่ในการช่วยเหลือ ผู้ประสบภัยพิบัติของหน่วยทหารปรากฏตามภาคผนวก ข

๒.๗.๔ การปฏิบัติร่วมกับภาคประชาสังคม เอกชน และองค์การสาธารณกุศล

กองอำนาจการป้องกันและบรรเทาสาธารณภัย องค์การบริหารส่วนตำบลวังทอง เป็นศูนย์กลางในการประสานการปฏิบัติในเขตรับผิดชอบตลอด ๒๔ ชั่วโมง เพื่อให้สามารถติดต่อประสานงาน สิ่งการ รายงาน การปฏิบัติ และสถานการณ์ระหว่างทุกหน่วยงานที่เกี่ยวข้องได้อย่างต่อเนื่อง รวดเร็ว และเชื่อถือได้ โดยมีแนวทางปฏิบัติ ดังนี้

(๑) จัดเจ้าหน้าที่ประสานงานกับศูนย์ปฏิบัติการฉุกเฉิน องค์การบริหารส่วนตำบลวังทอง (กรณีเกิดสาธารณภัย) เพื่อร่วมปฏิบัติการป้องกันและบรรเทาสาธารณภัย และการช่วยเหลือสงเคราะห์ ผู้ประสบภัยให้เป็นไปอย่างมีเอกภาพ

(๒) จัดทำแผนประสานงานกับองค์การสาธารณกุศล และให้องค์การสาธารณกุศล ในจังหวัดจัดเจ้าหน้าที่ประสานงานกับ องค์การบริหารส่วนตำบลวังทอง ตลอด ๒๔ ชั่วโมง พร้อมอุปกรณ์และบุคลากรที่สามารถปฏิบัติการกิจได้

(๓) องค์การบริหารส่วนตำบลวังทอง และโรงพยาบาลส่งเสริมสุขภาพประจำตำบล ร่วมกับองค์การ สาธารณกุศลจัดทำแนวทางปฏิบัติในการสนับสนุนทรัพยากร เจ้าหน้าที่ อุปกรณ์ และเครื่องมือ เพื่อการปฏิบัติงานขององค์กรปฏิบัติในการจัดการสาธารณภัยแต่ละระดับ

(๔) กรณีที่เมื่อเกิดสาธารณภัยขึ้น ถ้าองค์การสาธารณกุศลไปถึงพื้นที่ประสบภัยก่อน เจ้าหน้าที่ผู้รับผิดชอบ ให้กันเขตพื้นที่อันตรายและกันไม่ให้ผู้ที่ไม่เกี่ยวข้องเข้าไปยังพื้นที่อันตราย พร้อมทั้งแจ้งหน่วยงานหรือเจ้าหน้าที่ผู้รับผิดชอบโดยทันที เพื่อดำเนินการควบคุมสถานการณ์สาธารณภัย

(๕) กรณีที่ได้รับการประสานจาก องค์การบริหารส่วนตำบลวังทอง หรือหน่วยงานที่รับผิดชอบ เช่น ตำรวจ เทศบาล เป็นต้น ให้องค์การสาธารณกุศลจัดชุดเคลื่อนที่เร็วออกไปยังที่เกิดเหตุ และให้รายงานตัวที่ศูนย์ปฏิบัติการฉุกเฉิน องค์การบริหารส่วนตำบลวังทอง หรือผู้อำนวยการท้องถิ่น เพื่อรับมอบหมายภารกิจในการปฏิบัติการ

(๖) กรณีหลังเกิดสาธารณภัย ให้องค์การสาธารณกุศล องค์กรเอกชน ช่วยเหลือเจ้าหน้าที่หรือหน่วยงานที่เกี่ยวข้องในการรักษาความปลอดภัยในสถานที่เกิดเหตุ และพื้นที่รองรับการอพยพ ประสานหน่วยแพทย์และพยาบาล อีกทั้งให้การรักษาพยาบาลเบื้องต้นแก่ผู้ประสบสาธารณภัย พร้อมทั้งลำเลียงผู้ได้รับบาดเจ็บส่งโรงพยาบาลส่งเสริมสุขภาพประจำตำบล รวมทั้งอพยพช่วยเหลือผู้ประสบสาธารณภัย ไปยังที่ปลอดภัยหรือพื้นที่รองรับการอพยพ

ตารางที่ ๒-๒ : รายนามภาคประชาสังคมและองค์การสาธารณกุศลในพื้นที่ อบต.วังทอง

ลำดับที่	รายนามภาคประชาสังคม และองค์การสาธารณกุศล	โทรศัพท์/โทรสาร	รายชื่อผู้ประสานงาน
๑.	กู้ชีพกู้ภัยตำบลวังทอง	๐๙๘-๒๒๘๖-๗๗๑	นายกฤษฎา สารวงศ์

บทที่ ๓ การปฏิบัติก่อนเกิดภัย

๓.๑ การลดความเสี่ยงจากสาธารณภัย

แผนปฏิบัติการในการป้องกันและบรรเทาสาธารณภัยของ องค์การบริหารส่วนตำบลวังทอง ฉบับนี้มุ่งดำเนินงานตอบสนองต่อยุทธศาสตร์การจัดการความเสี่ยงจากสาธารณภัยตามแผนการป้องกันและบรรเทาสาธารณภัยแห่งชาติ พ.ศ. ๒๕๕๘ ให้บรรลุผลสำเร็จในทางปฏิบัติ โดยมีเป้าหมายสำคัญในการลดความเสี่ยงจากสาธารณภัย เพื่อสร้างความเชื่อมั่น ความปลอดภัย ในชีวิตและทรัพย์สินของประชาชนในพื้นที่ ตามแนวทางในการดำเนินงานด้านการป้องกัน บรรเทา การลดผลกระทบจากสาธารณภัย และการเตรียมความพร้อม ดังนี้

ยุทธศาสตร์การมุ่งเน้นการลดความเสี่ยงจากสาธารณภัย เป็นกวลดโอกาสที่จะได้รับผลกระทบทางลบจากสาธารณภัยอย่างเป็นระบบ โดยการวิเคราะห์และการบริหารจัดการปัจจัยที่เป็นสาเหตุ และผลกระทบของสาธารณภัย เพื่อกำหนดนโยบาย มาตรการ หรือกิจกรรมต่างๆ ให้สามารถลดความถี่และความรุนแรงของภัยพิบัติที่เกิดขึ้นได้ และเพิ่มศักยภาพของบุคคล ชุมชน และสังคมให้เข้มแข็งในการจัดการปัญหา โดยมีเป้าหมายในการลดความเสี่ยงที่มีอยู่ในชุมชนและสังคมในปัจจุบัน รวมถึงป้องกันความเสียหายที่อาจเกิดขึ้นในอนาคต

๓.๒ การประเมินความเสี่ยงจากสาธารณภัย

๓.๒.๑ นิยามความเสี่ยง

ความเสี่ยงจากสาธารณภัย (Disaster Risk) หมายถึง โอกาสที่สาธารณภัย ทำให้เกิดความสูญเสียต่อชีวิต ร่างกาย ทรัพย์สิน ความเป็นอยู่ และภาคบริการต่างๆ ในชุมชนใดชุมชนหนึ่ง ณ ทั่วเวลาใดเวลาหนึ่งในอนาคต ซึ่งสามารถแทนด้วยสมการแสดงความสัมพันธ์ของปัจจัยที่เกี่ยวข้องกับ ความเสี่ยง ได้แก่ ภัย ความถี่ ความรุนแรง ความเปราะบาง และศักยภาพ ดังนี้

$$\text{ความเสี่ยง (Risk)} = \text{ภัย (Hazard)} \times \text{ความถี่ความรุนแรง (Exposure)} \times \text{ความเปราะบาง (Vulnerability)}$$

ศักยภาพ (Capacity)

การวิเคราะห์ความเสี่ยง, การประเมินความเสี่ยง (Risk Assessment) หมายถึง กระบวนการกำหนดลักษณะ ขนาด หรือขอบเขตของความเสี่ยงโดยการวิเคราะห์ภัยที่เกิดขึ้นและประเมินสถานะการเปิดรับต่อความเสี่ยง (exposure) ความเปราะบาง (Vulnerability) และ ศักยภาพ (Capacity) ในการรับมือของชุมชนที่อาจเป็นอันตรายต่อชีวิตและทรัพย์สิน การดำรงชีวิตและสิ่งแวดล้อม เป็นการวิเคราะห์ความน่าจะเป็นในการเกิดผลกระทบจากภัยในพื้นที่หนึ่ง ๆ มีประโยชน์ในการวางแผนเพื่อจัดการความเสี่ยงอย่างมีระบบ

ภัย (Hazard) หมายถึง เหตุการณ์ที่เกิดจากธรรมชาติหรือการกระทำของมนุษย์ที่อาจนำมาซึ่งความสูญเสียต่อชีวิต ทรัพย์สิน ตลอดจนทำให้เกิดผลกระทบทางเศรษฐกิจ สังคม และสิ่งแวดล้อม

ความถี่ความรุนแรง (Exposure) หมายถึง การที่ผู้คน อาคารบ้านเรือน ทรัพย์สิน ระบบต่างๆ หรือองค์ประกอบใดๆ มีที่ตั้งอยู่ในพื้นที่เสี่ยงและอาจได้รับความเสียหาย

ความเปราะบาง (Vulnerability) หมายถึง ปัจจัยหรือสภาวะใดๆ ที่ทำให้ชุมชนหรือสังคมขาดความสามารถในการปกป้องตนเอง ทำให้ไม่สามารถรับมือกับสาธารณภัย หรือไม่สามารถฟื้นฟูได้อย่างรวดเร็วจากความเสียหายอันเกิดจากสาธารณภัย ปัจจัยเหล่านี้มีอยู่ในชุมชนหรือสังคมมานานก่อนเกิดสาธารณภัย และอาจเป็นปัจจัยที่ทำให้ผลกระทบของภัยมีความรุนแรงมากขึ้น

ศักยภาพ (Capacity) หมายถึง ความสามารถที่จะกระทำกรอย่างใดอย่างหนึ่ง หรือความสามารถที่อาจจะพัฒนาต่อไปให้เป็นประโยชน์มากขึ้น

๓.๒.๒ ขั้นตอนการประเมินความเสี่ยงจากสาธารณภัย ประกอบด้วย ๗ ขั้นตอน ได้แก่ ขั้นที่ ๑ การทำความเข้าใจเหตุการณ์ปัจจุบัน ความต้องการในการประเมินความเสี่ยง และพิจารณาถึงข้อมูลในอดีต ขั้นที่ ๒ การประเมินภัย ขั้นที่ ๓ การประเมินความล่อแหลม ขั้นที่ ๔ การวิเคราะห์ความเปราะบางและศักยภาพ ขั้นที่ ๕ การวิเคราะห์ผลกระทบและระดับความเสี่ยง ขั้นที่ ๖ การจัดทำข้อมูลความเสี่ยงและแนวทางในการจัดการและลดความเสี่ยง ขั้นที่ ๗ การพัฒนาหรือปรับปรุงยุทธศาสตร์และแผนปฏิบัติการในการลดความเสี่ยงจากสาธารณภัย

ให้กองอำนวยการป้องกันและบรรเทาสาธารณภัย องค์การบริหารส่วนตำบลวังทอง จัดทีมประเมินความเสี่ยงจากสาธารณภัย เพื่อเข้าสำรวจพื้นที่และจัดเก็บข้อมูลข้อเท็จจริงจากเหตุการณ์สาธารณภัย และเป็นข้อมูลในการวิเคราะห์และประเมินความเสี่ยง รวมทั้งผลกระทบที่อาจจะเกิดขึ้น เพื่อประกอบ การตัดสินใจสั่งการในการรับมือสถานการณ์ภัยที่อาจจะเกิดขึ้น ได้แก่ (๑) การกำจัดความเสี่ยง (การป้องกันหรือหลีกเลี่ยง) (๒) การแก้ไขปัญหาคความเปราะบางและความล่อแหลม (การลดผลกระทบ) (๓) การเตรียมความพร้อมรับมือสาธารณภัย และ (๔) การถ่ายโอนหรือแบ่งปันความเสี่ยง

ทั้งนี้ ทางเลือกในการจัดการความเสี่ยงตามกลยุทธ์ข้างต้น ในกรณี อุทกภัย แสดงในตารางที่ ๓-๑ ตารางที่ ๓-๑ : ประเภททางเลือกในการจัดการความเสี่ยง กรณีอุทกภัย

ประเภทของภัย	ประเภททางเลือกในการจัดการภัยพิบัติ			
	การป้องกัน/หลีกเลี่ยง	การลดผลกระทบ	การเตรียมความพร้อม	การถ่ายโอนหรือแบ่งปันความเสี่ยง
อุทกภัย	วิเคราะห์สถานที่ที่มีความเสี่ยงสูงที่รับผลกระทบจากอุทกภัย	การจัดทำแผนการอพยพ หรือ การเคลื่อนย้ายบุคลากรออกจากพื้นที่ที่กำลังจะเกิดภัยพิบัติหรือมีแนวโน้มจะเกิดภัยจากอุทกภัย เพื่อความปลอดภัย จัดทำแผนที่เสี่ยงภัยชุมชน	พิจารณาจากข้อมูล การเตือนภัยความเคลื่อนไหวของสถานการณ์ในส่วนของสภาพของ การณ์ปัจจุบันอาจติดตามระดับน้ำ การแผ่ขยายของ กระแสน้ำ ทางเดินของน้ำ ความเร็วของกระแสน้ำ การเปรียบเทียบสถิติที่ผ่านมา	ประกันความเสี่ยง อุทกภัย ประกันผลผลิตจากภัยพิบัติ เงินทุนเพื่อการซ่อมซ่อมสร้าง หรือ กองทุนออมทรัพย์ของชุมชนสำหรับการซ่อมสร้าง โครงการรับซื้อบ้านในพื้นที่น้ำท่วมถึง

รายละเอียดเรื่องการประเมินความเสี่ยงจากสาธารณภัยสามารถศึกษาเพิ่มเติมได้ที่ www.disaster.go.th/ หน่วยงานภายใน/กองนโยบายป้องกันและบรรเทาสาธารณภัย/ดาวนโหลด/ ส่วนนโยบายภัยธรรมชาติ

๓.๓ พื้นที่เสี่ยง ระดับความเสี่ยง และปัจจัยที่ทำให้เกิดความเสี่ยงจากสาธารณภัย

เมื่อมีการวิเคราะห์ความเสี่ยง หรือการประเมินความเสี่ยงจากสาธารณภัยแล้วจะทำให้ทราบถึงพื้นที่เสี่ยงภัยและปัจจัยที่ทำให้เกิดความเสี่ยงจากสาธารณภัย ซึ่งจะทำให้สามารถกำหนดแนวทางในการลดความเสี่ยงจากสาธารณภัยได้ตรงกับความเสี่ยงที่เกิดขึ้น นำไปสู่การลดความเสี่ยงอย่างยั่งยืน ที่หมู่บ้าน/ชุมชนมีวิธีการรับรู้ ปรับตัวในการรับมือกับสถานการณ์สาธารณภัยที่อาจจะเกิดขึ้น เช่น การกำหนดกิจกรรม โครงการหรือแผนงานที่กำหนดจากผลการประเมินและวิเคราะห์ความเสี่ยงของพื้นที่หนึ่งๆ เพื่อลดโอกาสในการได้รับผลกระทบจากสาธารณภัยที่สามารถคาดการณ์ได้ในปัจจุบันและเพื่อป้องกันไม่ให้เกิดความเสี่ยงเพิ่มมากขึ้นในอนาคต

องค์การบริหารส่วนตำบลวังทอง รับผิดชอบในการป้องกันและบรรเทาสาธารณภัยในเขตตำบลวังทอง ซึ่งมีหมู่บ้านที่เป็นพื้นที่เสี่ยงภัย และปัจจัยที่เป็นสาเหตุทำให้เกิดความเสี่ยงจากภัยต่างๆ ดังต่อไปนี้
ตารางที่ ๓-๒ : ตารางแสดงปัจจัย/สาเหตุที่ทำให้เกิดความเสี่ยงจากสาธารณภัยของ องค์การบริหารส่วนตำบลวังทอง

ประเภทของภัย	ระดับความเสี่ยงภัย			ปัจจัย/สาเหตุ ที่ทำให้เกิดความเสี่ยงจากสาธารณภัย	แผนงาน/โครงการ การลดความเสี่ยงจากสาธารณภัย
	เสี่ยงสูง	เสี่ยงปานกลาง	เสี่ยงต่ำ		
ภัยแล้ง	หมู่ ๑ - ๑๓	-	-	-มีพื้นที่บางจุดอยู่ห่างจากประปาหมู่บ้าน -น้ำในแม่น้ำลำคลองแห้งขอด ฝนทิ้งช่วง ประชาชนขาดแคลนน้ำอุปโภค/บริโภค และน้ำเพื่อการเกษตร	-โครงการก่อสร้างระบบประปาหมู่บ้าน -โครงการซ่อมแซมระบบประปาหมู่บ้าน -โครงการขยายเขตประปาหมู่บ้าน
อุทกภัย	หมู่ที่ ๓, ๘, ๑๒, ๙, ๗	หมู่ที่ ๑, ๒, ๔, ๖, ๕, ๑๓	หมู่ที่ ๕, ๑๐, ๑๑	-พื้นที่ติดภูเขา -พื้นที่คลองเสี่ยงต่อน้ำป่า	-ขุดลอกแหล่งน้ำ -โครงการวางท่อระบายน้ำ
วาตภัย	หมู่ที่ ๑-๑๓	-	-	-บ้านเรือนประชาชนมีลักษณะหลังคาเป็นโครงไม้กระเบื้อง หรือสังกะสี	
อัคคีภัย	หมู่ที่ ๘	-	หมู่ที่ ๑, ๒, ๓, ๔, ๕, ๖, ๗, ๘, ๑๐, ๑๑, ๑๒, ๑๓	-เป็นชุมชนและตลาดติดอาคารติดกันเสี่ยงต่อการเกิดอัคคีภัย -ไฟฟ้ารั่ววงจร	-ประชาสัมพันธ์เตรียมความพร้อมการป้องกันและอัคคีภัย -โครงการฝึกซ้อมแผนป้องกันและบรรเทาสาธารณภัย (อัคคีภัย)

การวิเคราะห์และประเมินความเสี่ยงจากสาธารณภัย (ให้ดำเนินการในบริบทของสภาพพื้นที่และสถานะแวดล้อมในท้องถิ่น/ชุมชน)

ประเภทของภัย	ระดับความเสี่ยงภัย			ปัจจัย/สาเหตุที่ทำให้เกิดความเสี่ยงจากสาธารณภัย	แผนงาน/โครงการลดความเสี่ยงจากสาธารณภัย
	เสี่ยงสูง	เสี่ยงปานกลาง	เสี่ยงต่ำ		
ภัยแล้ง	หมู่ ๑ - ๑๓	-	-	-มีพื้นที่บางจุดอยู่ห่างจากประปาหมู่บ้าน -น้ำในแม่น้ำลำคลองแห้งขอด ฝนทิ้งช่วง ประชาชนขาดแคลนน้ำอุปโภค/บริโภคและน้ำเพื่อการเกษตร	-โครงการก่อสร้างระบบประปาหมู่บ้าน -โครงการซ่อมแซมระบบประปาหมู่บ้าน -โครงการขยายเขตประปาหมู่บ้าน
อุทกภัย	หมู่ที่ ๓, ๘, ๑๒, ๙, ๗	หมู่ที่ ๑, ๒, ๔, ๖, ๕, ๑๓	หมู่ที่ ๕, ๑๐, ๑๑	-พื้นที่ติดภูเขา -พื้นที่คลองเสี่ยงต่อน้ำป่า	-ขุดลอกแหล่งน้ำ -โครงการวางท่อระบายน้ำ
วาทภัย	หมู่ที่ ๑-๑๓	-	-	-บ้านเรือนประชาชนมีลักษณะหลังคาเป็นโครงไม้ กระเบื้อง หรือสังกะสี	
อัคคีภัย	หมู่ที่ ๘	-	หมู่ที่ ๑, ๒, ๓, ๔, ๕, ๖, ๗, ๙, ๑๐, ๑๑, ๑๒, ๑๓	-เป็นชุมชนและตลาดติดอาคารติดกัน เสี่ยงต่อการเกิดอัคคีภัย -ไฟฟ้ารั่ววงจร	-ประชาสัมพันธ์เตรียมความพร้อมการป้องกันและอัคคีภัย -โครงการฝึกซ้อมแผนป้องกันและบรรเทาสาธารณภัย (อัคคีภัย)

หมายเหตุ : ตัวอย่างตารางมาตรฐานในการประเมินค่าความเสี่ยง (สูง/ปานกลาง/ต่ำ) ตามภาคผนวก ก

๓.๕ แนวทางปฏิบัติในการลดความเสี่ยงจากสาธารณภัย

๓.๕.๑ การป้องกันและลดผลกระทบ

เนื่องจาก องค์การบริหารส่วนตำบลวังทอง มีพื้นที่.....ภัยแล้ง.....สาธารณภัยที่ส่งผลกระทบ ได้แก่ ภัยจาก ภัยแล้ง และ อุทกภัย จึงให้ความสำคัญกับแนวทางการดำเนินงาน ดังนี้

(๑) ด้านโครงสร้าง

องค์การบริหารส่วนตำบลวังทอง ได้พิจารณาโครงสร้างที่สอดคล้องกับสภาพพื้นที่เสี่ยงภัยแล้ว และได้จัดสร้าง เส้นทางคมนาคมเพื่อส่งกำลังบำรุง ป้ายสัญญาณ ฯลฯ ขึ้น เพื่อใช้ในการป้องกันและบรรเทาสาธารณภัยในพื้นที่

(๒) ด้านไม่ใช่โครงสร้าง

การป้องกันโดยไม่ใช่โครงสร้าง เป็นการใช้นโยบาย กฎระเบียบ การวางแผนและกิจกรรมต่างๆ เพื่อลดความเสี่ยง โดยองค์การบริหารส่วนตำบลวังทอง ได้มีการดำเนินการ ดังนี้

(๒.๑) ด้านการบังคับใช้กฎหมายและการมีส่วนร่วมของประชาชนในพื้นที่
กับหน่วยงานภาครัฐในการป้องกันไม่ให้เกิดอัคคีภัย เช่น การให้ข้อมูลข่าวสารที่ถูกต้องแก่ประชาชนเกี่ยวกับสาธารณภัยต่างๆ ที่เกิดจากการกระทำของประชาชนเอง เช่น การเผาตอซังข้าว การเผาใบอ้อย เป็นต้น

(๒.๒) วิเคราะห์และจัดทำแผนที่เสี่ยงภัยให้เหมาะสมกับพื้นที่ พร้อมทั้งจัดเก็บข้อมูลสถิติภัย และหาปัจจัยที่ทำให้เกิดความเสียหายจากสาธารณภัย เพื่อเป็นฐานข้อมูลในการหาแนวทางการลดความเสี่ยงจากสาธารณภัยอย่างเป็นระบบ มุ่งสู่การแก้ไขปัญหาอย่างยั่งยืน

๓.๔.๒ การเตรียมความพร้อมรับสถานการณ์ภัย

การเตรียมความพร้อมเป็นการดำเนินการที่เน้นช่วงก่อนเกิดภัยเพื่อให้ประชาชนหรือชุมชน และหน่วยงานที่เกี่ยวข้องมีองค์ความรู้ ชีตความสามารถ และทักษะต่างๆ พร้อมทั้งจะรับมือกับสาธารณภัย โดย องค์การบริหารส่วนตำบลวังทอง มีการดำเนินงาน ประกอบด้วย

(๑) การจัดการความเสี่ยงจากภัยพิบัติโดยอาศัยชุมชนเป็นฐาน (CBDRM)

เป็นการเสริมสร้างศักยภาพโดยเน้นการอาศัยชุมชน/หมู่บ้านเป็นศูนย์กลางในการป้องกัน ภัย ธรรมชาติ และฟื้นฟูความเสียหายจากสาธารณภัย โดยให้ชุมชนเข้ามามีส่วนร่วมในการวางแผน ตัดสินใจ กำหนดแนวทางการแก้ปัญหาในการจัดการความเสี่ยงจากสาธารณภัย เพื่อลดความเสี่ยงภัยของชุมชนและเพิ่มขีดความสามารถให้คนในชุมชนมีศักยภาพในการระงับบรรเทาภัยได้ด้วยตนเองในระดับหนึ่ง ก่อนที่หน่วยงานภายนอกจะเข้าไปให้ความช่วยเหลือ รวมทั้งเป็นการสร้างภาคีเครือข่ายภาคประชาชนในรูปแบบอาสาสมัครเพื่อช่วยเหลืองานเจ้าหน้าที่ในขั้นตอนการเตรียมความพร้อม

(๒) การฝึกการป้องกันและบรรเทาสาธารณภัยในพื้นที่

เป็นเครื่องมือและกิจกรรมในการสร้างความพร้อมและเพิ่มศักยภาพของหน่วยงานและบุคลากร รวมทั้งเป็นการทดสอบการประสานงานและการบูรณาการความร่วมมือ ทำให้ทราบจุดบกพร่องและช่องว่างในการปฏิบัติงานในภาวะฉุกเฉิน เพื่อนำไปสู่การปรับปรุงแผนปฏิบัติการในการป้องกันและบรรเทาสาธารณภัยของ องค์การบริหารส่วนตำบลวังทอง และแผนเผชิญเหตุสาธารณภัยให้มีความสมบูรณ์มากยิ่งขึ้น ทั้งนี้ การฝึกการป้องกันและบรรเทาสาธารณภัยให้หมายรวมถึงการฝึก การซักซ้อม และการฝึกปฏิบัติตามความเหมาะสมและความจำเป็นของแต่ละหน่วยงานในทุกๆระดับ โดยกองอำนวยการป้องกันและบรรเทา สาธารณภัย องค์การบริหารส่วนตำบลวังทอง จะมีการประสานและสั่งการอำนวยการให้ชุมชน/หมู่บ้าน ดำเนินการฝึกการป้องกันและบรรเทาสาธารณภัยแบบบูรณาการอย่างสม่ำเสมอ

(๓) การเฝ้าระวังและประเมินสถานการณ์

(๓.๑) จัดชุดเฝ้าระวังและติดตามสถานการณ์ เพื่อทำหน้าที่เฝ้าระวังและติดตามสถานการณ์ข้อมูลความเคลื่อนไหวของเหตุการณ์สาธารณภัยที่อาจจะเกิดขึ้นตลอด ๒๔ ชั่วโมง พร้อมทั้งประสานการปฏิบัติกับกองอำนวยการป้องกันและบรรเทาสาธารณภัยข้างเคียง

(๓.๒) ติดตามการรายงานสภาพอากาศปรากฏการณ์ธรรมชาติ ข้อมูลสถานการณ์ และการแจ้งข่าว การเตือนภัยจากกองอำนวยการป้องกันและบรรเทาสาธารณภัยระดับเหนือขึ้นไป และหน่วยงานที่เกี่ยวข้อง เช่น กรมอุตุนิยมวิทยา กรมชลประทาน กรมทรัพยากรน้ำ กรมอุทกศาสตร์ กรมป้องกันและบรรเทาสาธารณภัย ฯลฯ รวมทั้งสื่อต่างๆ เพื่อรวบรวมข้อมูล วิเคราะห์ เฝ้าระวัง ประเมินแนวโน้มการเกิดภัย

(๓.๓) จัดทีมประชาสัมพันธ์ เพื่อให้ข้อมูลข่าวสารให้ประชาชนได้รับทราบถึงระยะเวลา ภาวะที่จะคุกคาม (อันตรายต่อชีวิตและทรัพย์สิน) เป็นระยะๆ เพื่อป้องกันความตื่นตระหนกและความสับสนในเหตุการณ์ที่จะเกิดขึ้น และให้ความสำคัญกับผู้ที่ต้องช่วยเหลือเป็นกรณีพิเศษ เช่น ผู้พิการ ทั้งนี้ ความถี่ของการแจ้งข่าวเตือนภัยขึ้นอยู่กับแนวโน้มการเกิดภัย

(๓.๔) จัดให้มีอาสาสมัครและเครือข่ายเฝ้าระวังและติดตามสถานการณ์ ปฏิบัติงานตลอด ๒๔ ชั่วโมง และแจ้งข่าว เตือนภัยระดับชุมชน ทำหน้าที่ติดตาม เฝ้าระวังปรากฏการณ์ธรรมชาติที่มีแนวโน้มการเกิดภัย แจ้งข่าว เตือนภัยแก่ชุมชน และรายงานสถานการณ์ให้กองอำนวยการป้องกัน

และบรรเทาสาธารณภัยองค์การบริหารส่วนตำบลวังทอง โดยใช้ระบบการสื่อสาร เครื่องมือแจ้งเตือนภัยของชุมชน

การติดตามข้อมูลความเคลื่อนไหวของเหตุการณ์ที่อาจส่งผลให้เกิดสาธารณภัย รวมทั้งทำหน้าที่เฝ้าระวัง ให้ข้อมูลข่าวสารแก่ประชาชน โดยกองอำนาจการป้องกันและบรรเทาสาธารณภัย องค์การบริหารส่วนตำบลวังทอง แลกเปลี่ยนข้อมูลข่าวสาร วิเคราะห์ และประเมินสถานการณ์จากข้อมูลข่าวสารที่ได้รับ และตรวจสอบข้อเท็จจริงของข้อมูล เพื่อตัดสินใจในการเตรียมรับมือกับสาธารณภัย

รายงานสถานการณ์ภัยและผลการปฏิบัติให้กองอำนาจการป้องกันและบรรเทาสาธารณภัยอำเภอและจังหวัดทราบเป็นระยะๆ เพื่อประสานและสนับสนุนการปฏิบัติร่วมกัน

(๔) การเตรียมการอพยพ

กองอำนาจการป้องกันและบรรเทาสาธารณภัย องค์การบริหารส่วนตำบลวังทอง มีแนวทางปฏิบัติสำหรับเตรียมการอพยพ ดังนี้

(๔.๑) จัดทำแผนอพยพหลักผู้ประสบภัย แผนอพยพหลักส่วนราชการ โดยมีสาระสำคัญประกอบด้วย จำนวนผู้อพยพ บัญชีส่วนราชการ สิ่งอำนวยความสะดวกในการอพยพ การกำหนดเขตพื้นที่รองรับการอพยพให้อยู่ในพื้นที่ที่เหมาะสม การกำหนดเจ้าหน้าที่หรือผู้รับผิดชอบการอพยพไว้ให้ชัดเจน การกำหนดเส้นทางอพยพหลักและเส้นทางอพยพสำรองสำหรับแต่ละประเภทภัย รวมทั้งการสำรวจและการจัดเตรียมพาหนะ น้ำมันเชื้อเพลิง แหล่งพลังงาน และระบบสื่อสารการอพยพ

(๔.๒) วางมาตรการการอพยพ

(๕) การเตรียมการจัดตั้งศูนย์พักพิงชั่วคราว

กองอำนาจการป้องกันและบรรเทาสาธารณภัย องค์การบริหารส่วนตำบลวังทอง มีแนวทางปฏิบัติสำหรับเตรียมการจัดตั้งศูนย์พักพิงชั่วคราว ดังนี้

(๕.๑) คัดเลือกและจัดหาสถานที่ตั้งศูนย์พักพิงชั่วคราว

(๕.๒) จัดการภายในศูนย์พักพิงชั่วคราว โดยกำหนดผู้รับผิดชอบภายในศูนย์พักพิงชั่วคราว คือ ผู้จัดการศูนย์พักพิงชั่วคราว ได้แก่ ผู้นำชุมชน กรณีโรงเรียนเป็นศูนย์พักพิงอาจเป็นผู้ดำเนินการโรงเรียน

(๕.๓) ปักจี้ความจำเป็นขั้นต้นของศูนย์พักพิงชั่วคราวอื่นๆ

(๕.๔) ให้มีการบริหารจัดการข้อมูลผู้อพยพ โดยมีการเก็บบันทึกข้อมูลที่จำเป็น

(๖) การจัดตั้งศูนย์การเรียนรู้สาธารณภัย

กองอำนาจการป้องกันและบรรเทาสาธารณภัย องค์การบริหารส่วนตำบลวังทอง จะจัดทำโครงการจัดตั้งศูนย์การเรียนรู้สาธารณภัยประจำศูนย์เตรียมพร้อมป้องกันภัยประจำชุมชน/หมู่บ้าน ที่มีความพร้อมเป็นลำดับแรกก่อน โดยมีวัตถุประสงค์ในการจัดตั้งศูนย์การเรียนรู้สาธารณภัย ดังนี้

(๖.๑) เพื่อให้ประชาชน/ชุมชนได้เรียนรู้สาธารณภัยต่างๆ ธรรมชาติและลักษณะของภัย

(๖.๒) เพื่อให้ประชาชนทราบถึงขั้นตอนและวิธีการจัดการความเสี่ยงจากสาธารณภัย เพื่อลดผลกระทบและความสูญเสียชีวิตที่อาจเกิดขึ้น

(๖.๓) เพื่อเพิ่มทักษะให้ประชาชนช่วยเหลือตนเอง สามารถรักษาชีวิตรอดได้เมื่อเกิดสาธารณภัย

(๗) แผนการบริหารความต่อเนื่อง (Business Continuity Plan : BCP)

แผนการบริหารความต่อเนื่อง เป็นแผนปฏิบัติงานในสภาวะวิกฤตฉุกเฉิน ในสถานการณ์เมื่อเกิดภัยต่างๆ เช่น ภัยที่เกิดจากธรรมชาติ อุบัติเหตุ หรือการมุ่งร้ายต่อองค์กร ฯลฯ ซึ่งจากสภาวะวิกฤตหรือเหตุการณ์ฉุกเฉินดังกล่าวส่งผลให้หน่วยงานหรือองค์กรต้องหยุดชะงักการดำเนินงานหรือไม่สามารถให้บริการประชาชนได้อย่างต่อเนื่อง ดังนั้น หน่วยงานส่วนราชการหรือองค์กรต่าง ๆ จึงต้องจัดทำ

แผนการบริหารความต่อเนื่อง (Business Continuity Plan : BCP) ขึ้น เพื่อเป็นแผนรองรับการดำเนินภารกิจของหน่วยงานหรือองค์กรในช่วงสภาวะวิกฤตหรือเหตุการณ์ฉุกเฉิน เพื่อให้บริการประชาชนได้อย่างต่อเนื่อง เช่นเดียวกับในช่วงภาวะปกติ หากหน่วยงานหรือองค์กรไม่จัดทำแผนการบริหารความต่อเนื่องรองรับไว้ตั้งแต่ในภาวะปกติอาจส่งผลกระทบต่อหน่วยงานหรือองค์กรในด้านต่างๆ เช่น ด้านเศรษฐกิจ การเงิน การให้บริการสังคม ชุมชน สิ่งแวดล้อม ตลอดจนชีวิตและทรัพย์สินของประชาชน เป็นต้น การจัดทำแผนการบริหารความต่อเนื่องจึงเป็นสิ่งสำคัญที่จะช่วยให้สามารถรับมือกับเหตุการณ์ฉุกเฉินและให้บริการได้เมื่อเกิดภัยขึ้นวิกฤตเพื่อดำเนินงานและให้บริการตามปกติตามระดับการให้บริการที่กำหนดไว้ซึ่งจะช่วยให้สามารถลดระดับความรุนแรงของผลกระทบที่เกิดขึ้นต่อหน่วยงานหรือองค์กรได้ แผนการบริหารความต่อเนื่องควรมีสาระสำคัญ ดังนี้

(๑) วัตถุประสงค์ของแผนการบริหารความต่อเนื่อง

(๒) ขอบเขตสถานการณ์ความเสี่ยงภัย เช่น แผนรับมือสถานการณ์ภัยจากอุทกภัย/อัคคีภัย/แผ่นดินไหว ฯลฯ

(๓) กำหนดสถานที่ปฏิบัติงานสำรอง

(๔) กำหนดขั้นตอนการปฏิบัติ

- บทบาทหน้าที่และความรับผิดชอบของผู้ปฏิบัติงาน เช่น ทีมอพยพ ทีมปฐมพยาบาล ทีมกู้ชีพกู้ภัย ทีมประสานงานและสนับสนุน ทีมรักษาความสงบเรียบร้อย ฯลฯ

- ระดับความรุนแรงของสถานการณ์และขั้นตอนการปฏิบัติงานฉุกเฉิน

- การอพยพทรัพยากรที่จำเป็นและเหมาะสมต่อสถานการณ์

- ขั้นตอนการฟื้นฟูหน่วยงานหลังผ่านพ้นวิกฤต ฯลฯ

๓.๔.๓ แนวทางปฏิบัติในการลดความเสี่ยงจากสาธารณภัยของชุมชน

ชุมชนมีบทบาทสำคัญเป็นอย่างมากในการเตรียมความพร้อมและลดความเสี่ยงจากสาธารณภัย เนื่องจากชุมชนต้องอาศัยอยู่ในพื้นที่ของตนซึ่งมีความเสี่ยง หากชุมชนได้รับการพัฒนาศักยภาพรวมทั้งมีภูมิปัญญาท้องถิ่นในการลดความเสี่ยงจากสาธารณภัย ก็สามารถทำให้ชุมชนของตนเองมีความปลอดภัยจากสาธารณภัยหรือพ้นตัวจากสาธารณภัยที่เกิดขึ้นได้ภายในระยะเวลาอันรวดเร็ว โดยมีแนวทางปฏิบัติในการลดความเสี่ยงสาธารณภัยของชุมชน ดังนี้

(๑) การทำความเข้าใจเรื่องการลดความเสี่ยงจากสาธารณภัย ให้สำรวจชุมชนเพื่อวิเคราะห์ความเสี่ยงและศักยภาพ รวมทั้งกลุ่มเปราะบางของชุมชน แล้วนำข้อมูลเหล่านั้นมาจัดทำเป็นแผนลดความเสี่ยงภัยของชุมชน

(๒) ใช้ภูมิปัญญาท้องถิ่นในการเตรียมพร้อมรับมือกับสาธารณภัย

(๓) มีแผนในภาวะฉุกเฉินเมื่อเกิดสาธารณภัยและแผนการฟื้นฟูชุมชนหลังจากเกิดสาธารณภัย โดยมีการประสานงานกับหน่วยงานของรัฐที่มีหน้าที่รับผิดชอบในระดับท้องถิ่น ระดับอำเภอ และระดับจังหวัด เพื่อให้แผนมีการบูรณาการและตอบสนองความต้องการของชุมชนได้อย่างแท้จริง

(๔) มีแผนรับมือกับสาธารณภัยในครอบครัว เช่น การสร้างบ้านเรือนให้มีความแข็งแรงและอยู่ในพื้นที่ปลอดภัย รวมทั้งมีการเตรียมพร้อมในครอบครัวหากต้องอพยพออกจากที่พักอาศัยเดิม

(๕) จัดการฝึกอบรมสมาชิกชุมชนอยู่เสมอ โดยเฉพาะอย่างยิ่งกลุ่มเปราะบางเพื่อให้มีศักยภาพมากขึ้น

(๖) สร้าง ช่อมแซม หรือปรับปรุงสาธารณูปโภคในชุมชนให้ช่วยลดความรุนแรงจากสาธารณภัย เช่น ชุมชนที่โดนน้ำท่วมบ่อยอาจมีการสร้างฝายชะลอน้ำหรือทำพื้นที่แก้มลิงเพื่อพักน้ำ เป็นต้น

(๗) เตรียมสิ่งของยังชีพที่จำเป็นก่อนที่จะเกิดสาธารณภัย

๓.๕ การแจ้งเตือนภัย

การแจ้งเตือนภัยเป็นการแจ้งเตือนภัยล่วงหน้าแก่ผู้ที่คาดว่าจะได้รับผลกระทบในพื้นที่เสี่ยงภัย ให้เฝ้าระวังและเตรียมพร้อมรับสถานการณ์อพยพเคลื่อนย้ายไปสู่ที่ปลอดภัยได้ โดยกองอำนาจการป้องกันและบรรเทาสาธารณภัย องค์การบริหารส่วนตำบลวังทอง แจ้งเตือนภัยไปยังชุมชน/หมู่บ้านในพื้นที่ที่คาดว่าจะเกิดภัย เพื่อส่งข้อมูลแจ้งเตือนภัยที่ถูกต้องรวดเร็วไปยังประชาชน

๓.๕.๑ การแจ้งเตือนล่วงหน้า

เป็นการแจ้งข้อมูลข่าวสารที่บ่งชี้ว่ามีแนวโน้มที่จะเกิดสาธารณภัยขึ้นในพื้นที่ที่มีความเสี่ยงไปยังชุมชน หมู่บ้าน และประชาชน เพื่อให้ติดตามข้อมูลข่าวสารและความเคลื่อนไหวอย่างต่อเนื่อง ทั้งนี้ กองอำนาจการป้องกันและบรรเทาสาธารณภัย องค์การบริหารส่วนตำบลวังทอง แจ้งเตือนภัยล่วงหน้าก่อนเกิดสาธารณภัย ไม่ต่ำกว่า ๑๒๐ ชั่วโมง

๓.๕.๒ การแจ้งเตือนภัย

(๑) เมื่อมีการยืนยันข้อมูลว่ามีโอกาสเกิดสาธารณภัยขึ้นและประชาชนในพื้นที่อาจได้รับผลกระทบ ให้แจ้งแนวทางปฏิบัติให้กับส่วนราชการและประชาชนในพื้นที่ทราบ โดยให้มีการแจ้งเตือนภัย ไม่ต่ำกว่า ๗๒ ชั่วโมงก่อนเกิดภัย และให้มีข้อมูลการแจ้งเตือนภัย ดังนี้

(๑.๑) คาดการณ์ระยะเวลา และบริเวณพื้นที่ที่จะเกิดสาธารณภัย

(๑.๒) ผลกระทบที่อาจเกิดขึ้น และระยะเวลาหรือความยาวนานของภัย

(๑.๓) แนวทางการปฏิบัติของส่วนราชการ หน่วยงาน และประชาชนในการป้องกันตนเอง ให้ปลอดภัยจากสาธารณภัยที่อาจจะเกิดขึ้น ทั้งนี้ ให้นำแนวทาง มาตรการ และขั้นตอนการปฏิบัติจาก กองอำนาจการป้องกันและบรรเทาสาธารณภัยระดับเหนือขึ้นไปมาเป็นแนวทางในการปฏิบัติด้วย

(๒) วิธีการแจ้งเตือนภัย

(๒.๑) แจ้งเตือนภัยผ่านผู้นำชุมชน อาสาสมัครและเครือข่ายเฝ้าระวังของชุมชน/หมู่บ้าน

(๒.๒) แจ้งเตือนประชาชนโดยตรง โดยผ่านทางสถานีโทรทัศน์ท้องถิ่น สถานีวิทยุกระจายเสียงชุมชน วิทยุสมัครเล่น โทรสาร โทรศัพท์มือถือ หอกระจายข่าว เสียงตามสาย และไซเรนเตือนภัย

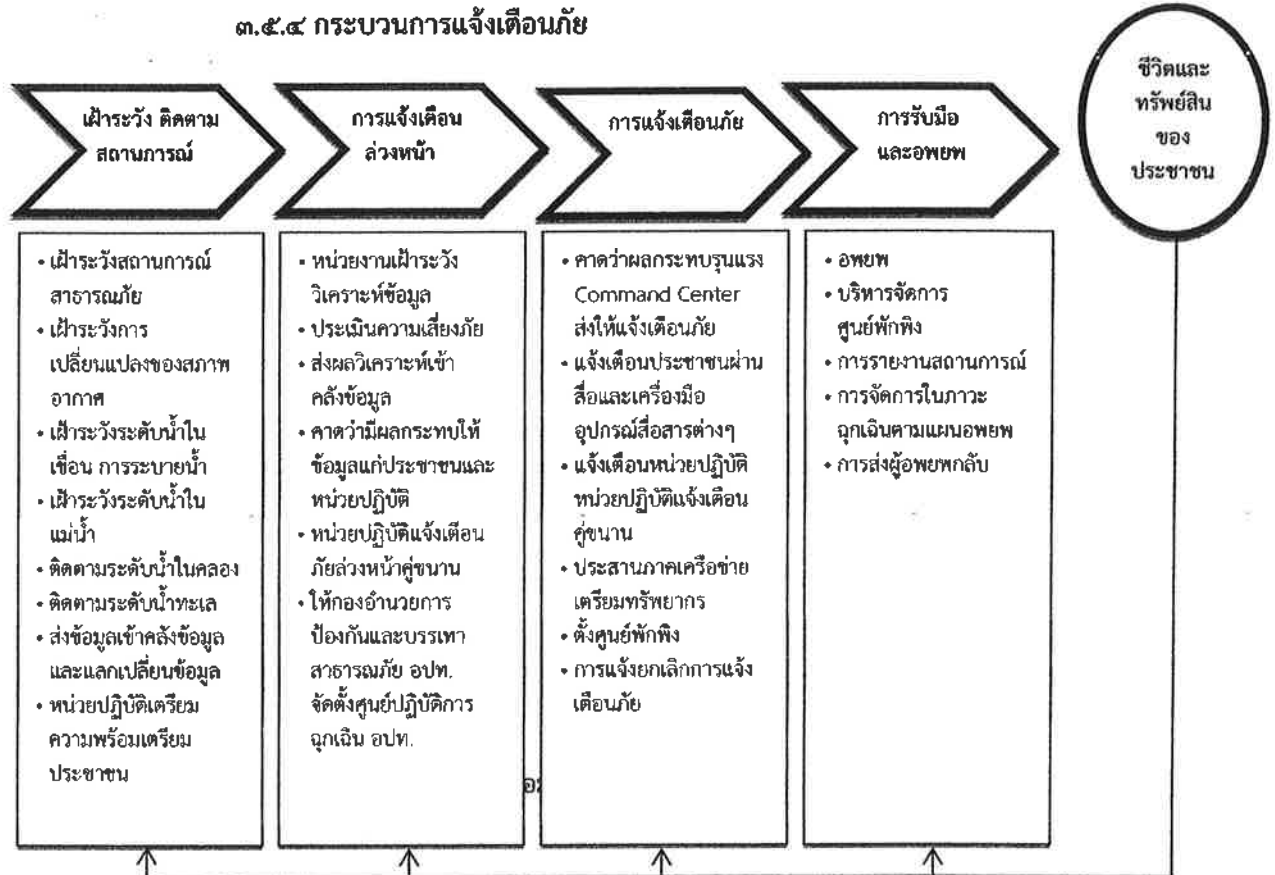
แบบมือหมุน โทรโข่ง นกหวีด หรือสัญญาณเสียงที่กำหนดให้เป็นสัญญาณเตือนภัยประจำตำบลหรือหมู่บ้าน ฯลฯ

๓.๕.๓ ระดับและความหมายของสีในการแจ้งเตือนภัย

แผนการป้องกันและบรรเทาสาธารณภัยแห่งชาติ พ.ศ. ๒๕๕๘ ได้กำหนดระดับของระบบการเตือนภัยไว้ ซึ่ง องค์การบริหารส่วนตำบลวังทอง ได้นำระดับสีของการแจ้งเตือนภัยไปประยุกต์ใช้ให้เหมาะสมกับประเภทของสาธารณภัยในพื้นที่ ดังนี้

- สีแดง หมายถึง สถานการณ์อยู่ในภาวะอันตรายสูงสุด ให้อาศัยอยู่แต่ในสถานที่ปลอดภัยและปฏิบัติตามข้อสั่งการ
- สีส้ม หมายถึง สถานการณ์อยู่ในภาวะเสี่ยงอันตรายสูง เจ้าหน้าที่กำลังควบคุมสถานการณ์ให้อพยพไปยังสถานที่ปลอดภัยและปฏิบัติตามแนวทางที่กำหนด
- สีเหลือง หมายถึง สถานการณ์อยู่ในภาวะเสี่ยงอันตราย มีแนวโน้มที่สถานการณ์จะรุนแรงมากขึ้น ให้จัดเตรียมความพร้อมรับสถานการณ์ และปฏิบัติตามคำแนะนำ
- สีน้ำเงิน หมายถึง สถานการณ์อยู่ในภาวะเฝ้าระวัง ให้ติดตามข้อมูลข่าวสารอย่างใกล้ชิดทุกๆ ๒๔ ชั่วโมง
- สีเขียว หมายถึง สถานการณ์อยู่ในภาวะปกติ ให้ติดตามข้อมูลข่าวสารเป็นประจำ

๓.๕.๔ กระบวนการแจ้งเตือนภัย



แผนภาพที่ ๓ - ๑ : กระบวนการแจ้งเตือนภัย

กองอำนาจการป้องกันและบรรเทาสาธารณภัย องค์การบริหารส่วนตำบลวังทอง จัดชุดเฝ้าระวังและติดตามสถานการณ์ พร้อมทั้งรายงานผลการปฏิบัติงานตลอด ๒๔ ชั่วโมง นับตั้งแต่ได้รับการแจ้งเตือนภัย เพื่อเป็นการยืนยันการสื่อสารสองทาง (Two-way Communication) โดยปฏิบัติ ดังนี้

(๑) จัดเจ้าหน้าที่เฝ้าระวังและติดตามสถานการณ์ภัยตลอด ๒๔ ชั่วโมง และประสานกำนัน ผู้ใหญ่บ้าน ผู้นำชุมชนหรือผู้นำหมู่บ้าน รวมทั้งอาสาสมัครแจ้งเตือนภัย เพื่อเตรียมพร้อมเฝ้าระวังและติดตามสถานการณ์ภัยอย่างต่อเนื่อง และให้รายงานสถานการณ์การเกิดภัยมายังกองอำนาจการป้องกันและบรรเทาสาธารณภัย องค์การบริหารส่วนตำบลวังทอง ทางโทรศัพท์หมายเลข.....๐๔๔-๐๕๖-๖๒๓๕.....วิทยุสื่อสาร ความถี่.....๑๖๒.๕๕๐.....MHZ

(๒) รายงานสถานการณ์การเกิดภัยไปยังกองอำนาจการป้องกันและบรรเทาสาธารณภัยอำเภอและจังหวัดทาง (ระบุหมายเลขโทรศัพท์.....๐๔๔ ๘๒๘ ๑๑๑ ตามแบบรายงานเหตุด่วนสาธารณภัยและวิทยุสื่อสาร ความถี่.....๑๖๒.๕๕๐.....MHZ โทรศัพท์สายด่วนหมายเลข.....-.....)

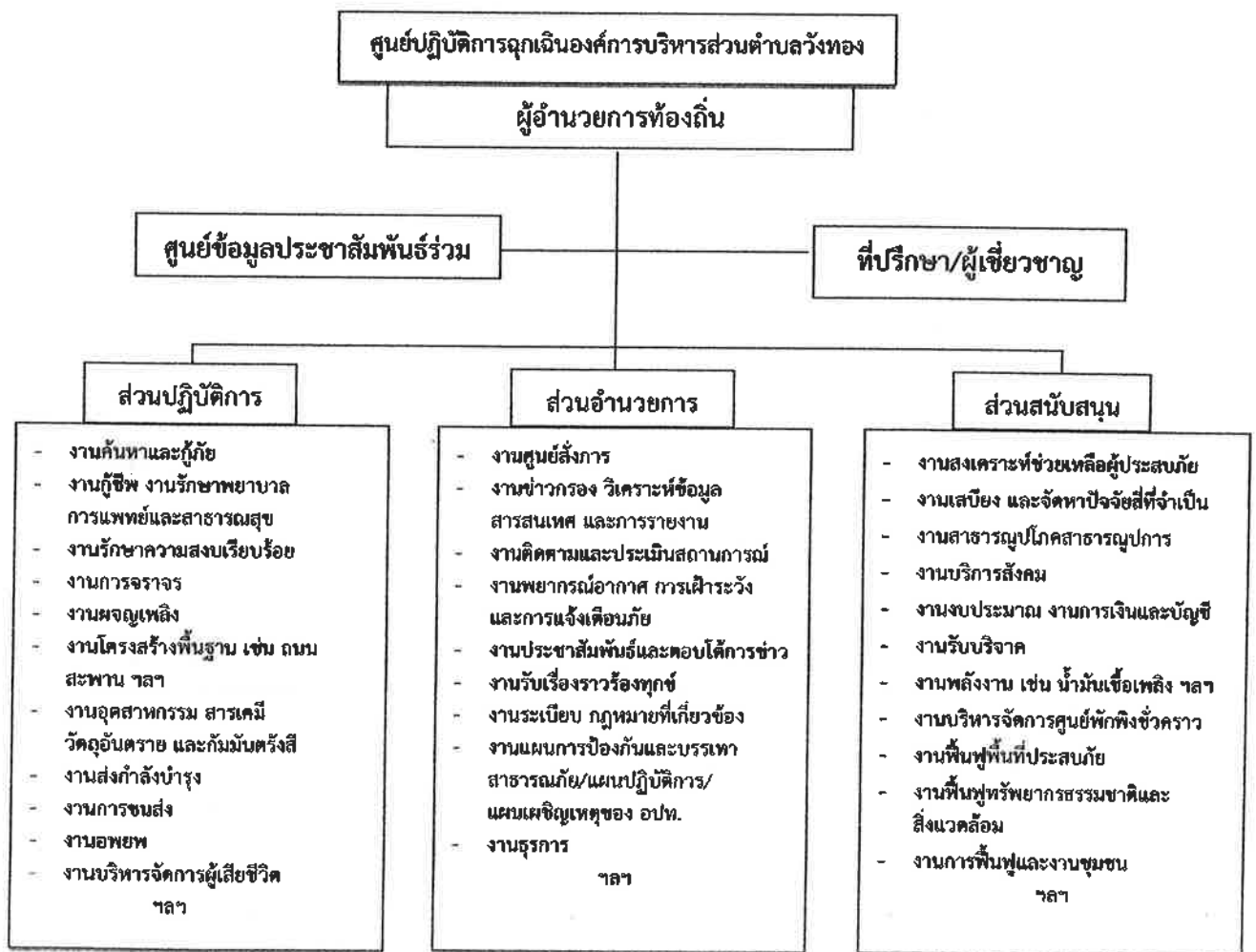
บทที่ ๔

การปฏิบัติขณะเกิดภัย

๔.๑ การจัดตั้งศูนย์ปฏิบัติการฉุกเฉิน องค์การบริหารส่วนตำบลวังทอง

เมื่อเกิดหรือคาดว่าจะเกิดสาธารณภัยขึ้น ให้กองอำนาจการป้องกันและบรรเทาสาธารณภัย องค์การบริหารส่วนตำบลวังทอง จัดตั้งศูนย์ปฏิบัติการฉุกเฉินท้องถิ่นขึ้น โดยมีผู้อำนวยการท้องถิ่นเป็นผู้ควบคุมและสั่งการ เพื่อทำหน้าที่จัดการสาธารณภัยที่เกิดขึ้นจนกว่าสถานการณ์จะกลับเข้าสู่ภาวะปกติ พร้อมทั้งประสานกับส่วนราชการและหน่วยงานที่เกี่ยวข้องในพื้นที่รับผิดชอบ และประสานความร่วมมือกับทุกภาคส่วนในการจัดการ สาธารณภัยทุกขั้นตอน หากในกรณีไม่สามารถควบคุมสถานการณ์สาธารณภัยตามขีดความสามารถโดยลำพัง ให้ขอรับ การสนับสนุนจากกองอำนาจการป้องกันและบรรเทาสาธารณภัย (องค์การบริหารส่วนตำบลเจ้าทอง, องค์การบริหารส่วนตำบลแหลมทอง, องค์การบริหารส่วนตำบลบ้านเจียง ในเขตพื้นที่ติดต่อหรือใกล้เคียง) และ/หรือ กองอำนาจการป้องกันและบรรเทาสาธารณภัยอำเภอใกล้เคียง

๔.๑.๑ โครงสร้างของศูนย์ปฏิบัติการฉุกเฉิน องค์การบริหารส่วนตำบลวังทอง แบ่งออกเป็น ๓ ส่วน ๑ คณะที่ปรึกษา ๑ ศูนย์ข้อมูลประชาสัมพันธ์ร่วม ดังแสดงตามแผนภาพที่ ๔-๑



แผนภาพที่ ๔-๑ : โครงสร้างศูนย์ปฏิบัติการฉุกเฉิน องค์การบริหารส่วนตำบลวังทอง

หมายเหตุ : โครงสร้างของศูนย์ปฏิบัติการฉุกเฉินของ อบต. สามารถปรับเปลี่ยนได้ตามความเหมาะสมของสถานการณ์ภัย โดยยึดหลักมาตรฐาน เอกภาพในการจัดการ และความยืดหยุ่นของโครงสร้างองค์การการจัดการในภาวะฉุกเฉิน

๔.๑.๒ บทบาทหน้าที่ภายในโครงสร้างศูนย์ปฏิบัติการฉุกเฉิน องค์การบริหารส่วนตำบลวังทอง มีดังนี้

ทอง มีดังนี้

(๑) คณะที่ปรึกษา/ผู้เชี่ยวชาญ มีหน้าที่ ให้ข้อเสนอแนะ คำแนะนำ ข้อมูลทางวิชาการ การสังเคราะห์แนวโน้มสถานการณ์ และเทคนิคการปฏิบัติที่เกี่ยวข้องกับเหตุการณ์สาธารณภัยที่เกิดขึ้น โดยให้คำนึงถึงความปลอดภัยในการปฏิบัติงานเป็นสำคัญ พร้อมทั้งปฏิบัติหน้าที่อื่นใดตามที่ผู้อำนวยการท้องถิ่นเห็นสมควร

(๒) ศูนย์ข้อมูลประชาสัมพันธ์ร่วม มีหน้าที่ ประสานข้อมูลเหตุการณ์กับส่วนต่างๆ เพื่อสื่อสารและประชาสัมพันธ์ข้อมูลข่าวสารให้กับประชาชนและสื่อมวลชน รวมทั้งปฏิบัติการทางจิตวิทยามวลชน

(๓) ส่วนปฏิบัติการ มีหน้าที่ ปฏิบัติการลดอันตรายที่เกิดขึ้นโดยเร็ว โดยรักษาชีวิต และปกป้องทรัพย์สิน เข้าควบคุมสถานการณ์ ฟื้นฟูสู่สภาวะปกติ ค้นหาและกู้ภัย กู้ชีพ รักษาพยาบาล การแพทย์และสาธารณสุข รักษาความสงบเรียบร้อย การจราจร ฉุกเฉินเพลิง โครงสร้างพื้นฐาน สารเคมีและวัตถุอันตราย กำมันตรังสี ส่งกำลังบำรุง การขนส่ง อพยพ และบริหารจัดการผู้เสียชีวิต

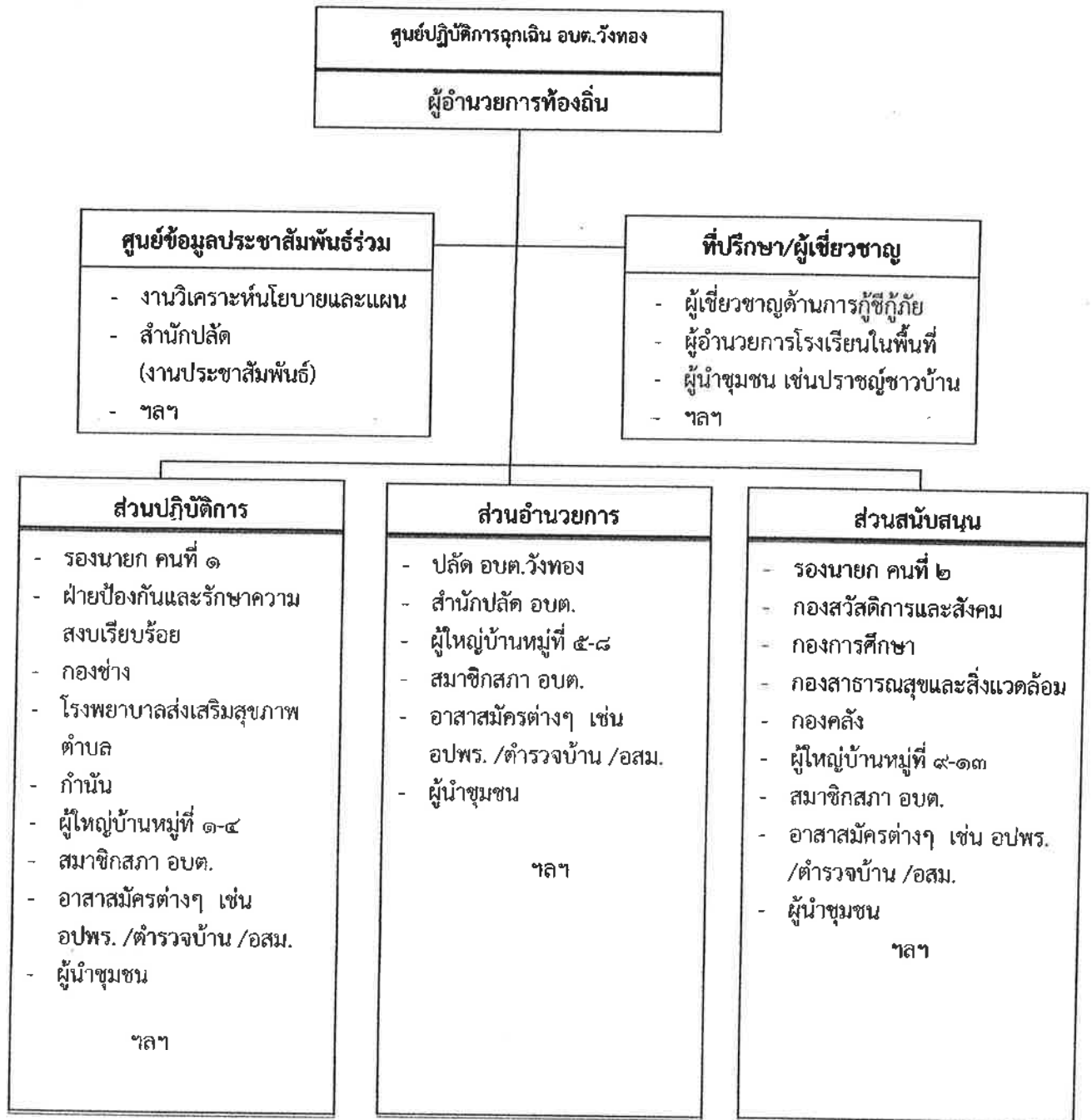
(๔) ส่วนอำนวยการ มีหน้าที่ ติดตามสถานการณ์ วิเคราะห์แนวโน้มสถานการณ์ แจ้งเตือนภัย รวบรวม ประสานข้อมูล และประเมินความต้องการและความจำเป็นในการสนับสนุนทรัพยากร ในภาวะฉุกเฉิน รวมถึงจัดเตรียมเอกสารและวางแผนเผชิญเหตุโดยใช้ข้อมูลที่ได้รับจากส่วนปฏิบัติการเป็นฐาน ดำเนินการ พร้อมทั้งให้การสนับสนุนสถานที่ปฏิบัติงานแก่กองอำนวยการป้องกันและบรรเทาสาธารณภัย องค์การบริหารส่วนตำบลวังทอง/ศูนย์ปฏิบัติการฉุกเฉิน องค์การบริหารส่วนตำบลวังทอง ฯลฯ

(๕) ส่วนสนับสนุน มีหน้าที่ ดังนี้

(๕.๑) ตอบสนองการร้องขอรับการสนับสนุนในทุกๆ ด้านที่จำเป็น เพื่อให้การจัดการ ในภาวะฉุกเฉินดำเนินไปอย่างมีประสิทธิภาพและประสิทธิผล ได้แก่ สงเคราะห์ช่วยเหลือผู้ประสบภัย สาธารณูปโภค สาธารณูปการ บริการสังคม พลังงาน บริหารจัดการศูนย์พักพิงชั่วคราว ฟื้นฟูพื้นที่ประสบภัย ฟื้นฟูทรัพยากรธรรมชาติและสิ่งแวดล้อม การฟื้นฟู และงานชุมชน

(๕.๒) ตอบสนองการร้องขอรับการสนับสนุนในด้านงบประมาณ การเงินและการบัญชี และการรับบริจาค ฯลฯ

ทั้งนี้ การจัดบุคลากรประจำศูนย์ปฏิบัติการฉุกเฉินท้องถิ่นรายละเอียดตามแผนภาพที่ ๔-๒ : (ตัวอย่าง) การจัดบุคลากรประจำศูนย์ปฏิบัติการฉุกเฉินท้องถิ่น



แผนภาพที่ ๔-๒ : การจัดบุคลากรประจำศูนย์ปฏิบัติการฉุกเฉินท้องถิ่น

หมายเหตุ : การจัดบุคลากรประจำศูนย์ปฏิบัติการฉุกเฉินท้องถิ่นปรับได้ตามความเหมาะสม ขึ้นอยู่กับสถานการณ์และความรุนแรงของสาธารณภัย และตามที่ผู้อำนวยการท้องถิ่นเห็นสมควร เพื่อประโยชน์ในการบริหารจัดการสาธารณภัยในพื้นที่

๔.๒ การประกาศเขตพื้นที่ประสบสาธารณภัย

เพื่อประโยชน์ในการจัดการสาธารณภัยในเขตพื้นที่ภัยพิบัติโดยเร็ว แผนการป้องกันและบรรเทาสาธารณภัยแห่งชาติ พ.ศ. ๒๕๕๘ กำหนดให้ผู้อำนวยการจังหวัดเป็นผู้ออกประกาศเขตพื้นที่ประสบสาธารณภัยขนาดเล็ก (เขตพื้นที่ อปท.และอำเภอ) และพื้นที่ประสบสาธารณภัยขนาดกลาง (เขตพื้นที่จังหวัด) ดังนั้นเมื่อผู้อำนวยการจังหวัดประกาศเขตพื้นที่ประสบสาธารณภัยให้องค์กรปกครองส่วนท้องถิ่นปฏิบัติ ดังนี้

(๑) ให้ผู้บริหารท้องถิ่นขององค์กรปกครองส่วนท้องถิ่นแห่งพื้นที่นั้นในฐานะผู้อำนวยการท้องถิ่น ตามพระราชบัญญัติป้องกันและบรรเทาสาธารณภัย พ.ศ. ๒๕๕๐ รับผิดชอบและปฏิบัติหน้าที่ในการป้องกันและบรรเทาสาธารณภัยในเขตท้องถิ่นของตน และมีหน้าที่ช่วยเหลือผู้อำนวยการจังหวัดและผู้อำนวยการอำเภอตามที่ได้รับมอบหมาย

(๒) ให้ผู้อำนวยการท้องถิ่น มีอำนาจสั่งการ ควบคุม และกำกับดูแลการปฏิบัติหน้าที่ของเจ้าพนักงานและอาสาสมัครให้เป็นไปตามพระราชบัญญัติป้องกันและบรรเทาสาธารณภัย พ.ศ. ๒๕๕๐

(๓) เมื่อเกิดสาธารณภัยในพื้นที่ขององค์กรปกครองส่วนท้องถิ่นใด ให้ผู้อำนวยการท้องถิ่นแห่งพื้นที่นั้นเข้าดำเนินการป้องกันและบรรเทาสาธารณภัยในพื้นที่โดยเร็วเป็นลำดับแรก และแจ้งให้ผู้อำนวยการอำเภอและผู้อำนวยการจังหวัดทราบ ในกรณีที่ผู้อำนวยการท้องถิ่นมีความจำเป็นต้องได้รับความช่วยเหลือจากเจ้าหน้าที่ของรัฐหรือหน่วยงานของรัฐที่อยู่ นอกเขตขององค์กรปกครองส่วนท้องถิ่นแห่งพื้นที่ของตน ให้แจ้งผู้อำนวยการอำเภอ หรือผู้อำนวยการจังหวัด เพื่อสั่งการโดยเร็ว

(๔) ในกรณีที่พื้นที่ที่เกิดหรือจะเกิดสาธารณภัยอยู่ในความรับผิดชอบของผู้อำนวยการท้องถิ่นหลายคน ผู้อำนวยการท้องถิ่นคนหนึ่งคนใด จะใช้อำนาจหรือปฏิบัติหน้าที่เข้าดำเนินการป้องกันและบรรเทาสาธารณภัยโดยเร็วไปพลางก่อนแล้วให้แจ้งผู้อำนวยการท้องถิ่นอื่นทราบโดยเร็ว

(๕) เมื่อเกิดสาธารณภัยขึ้นในเขตพื้นที่ขององค์กรปกครองส่วนท้องถิ่นแห่งพื้นที่ใด ให้เป็นหน้าที่ของผู้อำนวยการท้องถิ่นซึ่งมีพื้นที่ติดต่อกับหรือใกล้เคียงกับองค์กรปกครองส่วนท้องถิ่นแห่งพื้นที่นั้นที่จะสนับสนุนการป้องกันและบรรเทาสาธารณภัยที่เกิดขึ้น

(๖) ให้องค์กรปกครองส่วนท้องถิ่นในพื้นที่ให้ความช่วยเหลือผู้ประสบภัยโดยเร็ว และให้นำแผนปฏิบัติการในการป้องกันและบรรเทาสาธารณภัยขององค์กรปกครองส่วนท้องถิ่น และแผนเผชิญเหตุที่มีอยู่มาเป็นแนวทางในการปฏิบัติงาน

(๗) ให้องค์กรปกครองส่วนท้องถิ่นในพื้นที่พิจารณาระเบียบงบประมาณและกฎหมายที่เกี่ยวข้องในการช่วยเหลือผู้ประสบภัย มุ่งประโยชน์ความปลอดภัยในชีวิตและทรัพย์สินของประชาชนเป็นลำดับแรกๆ

(๘) หากเหตุการณ์สาธารณภัยนั้นเกินขีดความสามารถและศักยภาพของท้องถิ่นนั้นๆ จะรับมือกับสาธารณภัยนั้นๆ ได้ และผู้อำนวยการท้องถิ่นได้รับการสนับสนุน ให้แจ้งผู้อำนวยการอำเภอเพื่อสั่งการให้องค์กรปกครองส่วนท้องถิ่นอื่นในเขตพื้นที่อำเภอให้การสนับสนุนการป้องกันและบรรเทาสาธารณภัยในพื้นที่ประสบสาธารณภัย เพื่อป้องกัน บรรเทา และลดผลกระทบจากสาธารณภัยให้ยุติโดยเร็ว

ทั้งนี้ แนวทางปฏิบัติในการประกาศเขตพื้นที่ประสบสาธารณภัย ปรากฏตามภาคผนวก ฐ

๔.๓ การประกาศเขตการให้ความช่วยเหลือผู้ประสบภัยพิบัติกรณีฉุกเฉิน

เมื่อมีการประกาศเขตพื้นที่ประสบสาธารณภัยแล้ว หากสาธารณภัยที่เกิดขึ้นนั้นเป็นภัยพิบัติตามระเบียบกระทรวงการคลังว่าด้วยเงินทดรองราชการเพื่อช่วยเหลือผู้ประสบภัยพิบัติกรณีฉุกเฉิน พ.ศ. ๒๕๕๖ และที่แก้ไขเพิ่มเติม และมีความจำเป็นต้องใช้จ่ายเงินทดรองราชการเพื่อช่วยเหลือผู้ประสบภัยพิบัติกรณีฉุกเฉินเพื่อบรรเทาความเดือดร้อนเฉพาะหน้าของผู้ประสบภัย แต่มิได้มุ่งหมายที่จะชดใช้ความเสียหายแก่ผู้ใด ให้เป็นอำนาจของผู้ว่าราชการจังหวัดร่วมกับคณะกรรมการให้ความช่วยเหลือผู้ประสบภัยพิบัติจังหวัด

(ก.ช.ภ.จ.) ดำเนินการประกาศเขตให้ความช่วยเหลือผู้ประสบภัยพิบัติกรณีฉุกเฉินตามหลักเกณฑ์และวิธีการที่กระทรวงการคลังกำหนดต่อไป โดยมี “คณะกรรมการให้ความช่วยเหลือผู้ประสบภัยพิบัติอำเภอ” (ก.จ.ภ.อ.) มีนายอำเภอหรือปลัดอำเภอผู้เป็นหัวหน้ากิ่งอำเภอเป็นประธาน มีผู้แทนองค์กรปกครองส่วนท้องถิ่นในเขตอำเภอหรือกิ่งอำเภอนั้นหนึ่งคนสำรวจความเสียหายจากภัยพิบัติที่เกิดขึ้นในอำเภอหรือ กิ่งอำเภอที่รับผิดชอบ และให้ความช่วยเหลือเสนอต่อ “คณะกรรมการให้ความช่วยเหลือผู้ประสบภัยพิบัติจังหวัด” (ก.ช.ภ.จ.) เพื่อประกาศเขตการให้ความช่วยเหลือฯ ต่อไป ทั้งนี้ องค์กรปกครองส่วนท้องถิ่นเป็นผู้สำรวจความเสียหายจากภัยพิบัติกรณีฉุกเฉินที่เกิดขึ้นในแต่ละพื้นที่ที่รับผิดชอบตามอำนาจหน้าที่ที่กำหนด โดยมี ก.ช.ภ.อ. เป็นผู้ตรวจสอบและกลั่นกรองการให้ความช่วยเหลือผู้ประสบภัยพิบัติจากการสำรวจความเสียหายดังกล่าวข้างต้น

๔.๔ การจัดการในภาวะฉุกเฉิน

๔.๔.๑ หลักการปฏิบัติ

(๑) การรายงานตัวและทรัพยากรในการป้องกันและบรรเทาสาธารณภัย ให้เจ้าหน้าที่เจ้าพนักงาน และอาสาสมัครต่างๆ ที่มาร่วมปฏิบัติงานเข้ารายงานตัวที่ศูนย์บัญชาการเหตุการณ์อำเภอในพื้นที่ที่เกิดภัย ก่อนรับมอบภารกิจและพื้นที่รับผิดชอบ ไปปฏิบัติ

(๒) การเข้าควบคุมสถานการณ์ คำนี้ถึงหลักการ ดังนี้

(๒.๑) การปฏิบัติการณ์ระยะ ๒๔ ชั่วโมงแรก เน้นการค้นหาผู้รอดชีวิต การรักษาพยาบาลผู้บาดเจ็บ น้ำดื่ม อาหารปรุงสำเร็จ เสื้อผ้า ฯลฯ

(๒.๒) การปฏิบัติการณ์ระยะ ๒๔-๔๘ ชั่วโมง (๑-๒ วัน) เน้นการค้นหาผู้รอดชีวิต และทรัพย์สิน สืบหาญาติ จัดตั้งศูนย์พักพิงชั่วคราว การรักษาพยาบาล การจัดการศพ อาหาร น้ำดื่ม ยารักษาโรค เครื่องครัว

(๒.๓) การปฏิบัติการณ์ระยะ ๔๘-๗๒ ชั่วโมง (๒-๓ วัน) เน้นการค้นหาผู้รอดชีวิต การสืบหาญาติ การรักษาพยาบาล การจัดการศพ การสงเคราะห์เบื้องต้น เงินชดเชย การค้นหาทรัพย์สินและข้อมูลการให้ความช่วยเหลือ ฯลฯ

(๒.๔) การปฏิบัติการณ์ค้นหาหลังระยะ ๗๒ ชั่วโมงขึ้นไป (หลัง ๓ วันขึ้นไป) ให้พิจารณาสนับสนุนการปฏิบัติการณ์ค้นหาระยะ ๑-๓ วันแรก โดยเน้นการช่วยเหลือชีวิตคนก่อน ตามด้วยทรัพย์สิน พร้อมทั้งสนับสนุนการปฏิบัติการณ์ให้ครอบคลุมและทั่วถึง ตลอดจนการปรับเปลี่ยนกำลังพลเพื่อให้สามารถปฏิบัติงานได้อย่างต่อเนื่อง ฯลฯ

๔.๔.๒ การควบคุมสถานการณ์และการเผชิญเหตุ

องค์การบริหารส่วนตำบลวังทอง ได้วางแผนการเผชิญเหตุสาธารณภัยที่เกิดขึ้นอย่างเป็นระบบ โดยกำหนดโครงสร้างองค์กร ข้อมูลการสนับสนุนการตัดสินใจ การควบคุม การสั่งการ และการใช้แนวทางปฏิบัติที่เหมาะสมเพื่อให้การจัดการในภาวะฉุกเฉินเป็นไปอย่างมีประสิทธิภาพ ดังนี้

(๑) การรับแจ้งเหตุและการรายงาน

ให้ผู้รับผิดชอบจัดทำรายงานข้อเท็จจริงที่เกิดขึ้น ทั้งด้านสถานการณ์ สาธารณภัย ด้านการปฏิบัติการระงับบรรเทาสาธารณภัย ด้านการให้ความช่วยเหลือ และด้านอื่นๆ ที่จำเป็น โดยคำนึงถึงความถูกต้อง ชัดเจน รวดเร็ว โดยให้ชุมชน/หมู่บ้านสำรวจความเสียหายและความต้องการเบื้องต้น ตามแบบรายงานเหตุด่วนสาธารณภัย แล้วรายงานต่อกองอำนวยการป้องกันและบรรเทาสาธารณภัย องค์การบริหารส่วนตำบลวังทอง

(๒) การประเมินสถานการณ์ในภาวะฉุกเฉิน มีขั้นตอนดังต่อไปนี้

(๒.๑) นำข้อมูลที่ได้ทั้งหมดมาวิเคราะห์สถานการณ์สาธารณภัยที่เกิดขึ้น

(๒.๒) กำหนดแนวทางปฏิบัติ เลือกทางที่ดีที่สุดและมีความเสี่ยงน้อยที่สุด

(๒.๓) มีการคาดการณ์เพิ่มเติมในเรื่องปัจจัยความเสี่ยงที่เพิ่มขึ้น การขอรับการสนับสนุนเพิ่มเติม

(๒.๔) การจัดการข้อมูล ให้หัวหน้าทีมเป็นผู้นำในการสอบถามสำรวจข้อมูลสถานที่ สิ่งที่เป็นอันตรายต่อนักกู้ภัย พร้อมทั้งบันทึกวัน เวลา ชื่อที่อยู่ผู้ให้ข้อมูล และรายงานข้อมูลให้ศูนย์ปฏิบัติการฉุกเฉิน องค์การบริหารส่วนตำบลวังทอง ทราบ มีการบรรยายสรุปให้ลูกทีมทราบ กำหนดพื้นที่อันตราย พื้นที่ปฏิบัติการ พื้นที่ปลอดภัย รวมทั้งจัดระบบต่างๆ ได้แก่ แก๊ส ไฟฟ้า ประปา เป็นต้น ซึ่งเป็นอันตรายต่อนักกู้ภัย

(๒.๕) การสั่งการ ผู้สั่งการต้องเป็นคนเดียวที่สามารถชี้แจงการปฏิบัติได้ การสั่งการต้องชัดเจน ไม่คลุมเครือ มีความมั่นใจและเด็ดขาด หัวหน้าหน่วยหรือผู้ควบคุมชุดปฏิบัติการต้องรายงานตัว ต่อผู้อยู่ในเหตุการณ์ และต่อผู้บัญชาการเหตุการณ์ ณ จุดเกิดเหตุ ทั้งก่อนการปฏิบัติและภายหลังเสร็จสิ้นภารกิจ

(๒.๖) การรวบรวมข้อมูล ได้แก่ ปัญหาอุปสรรคข้อขัดข้อง สาเหตุของการเกิดเหตุการณ์ ผลการปฏิบัติ รวมทั้งแนวทางการแก้ไขและนำข้อเสนอแนะมาวิเคราะห์

(๓) การจัดการในภาวะฉุกเฉิน

แนวทางปฏิบัติในการบัญชาการเหตุการณ์ (Incident Command)

องค์การบริหารส่วนตำบลวังทอง กำหนดโครงสร้างองค์กรปฏิบัติรับผิดชอบในการจัดการสาธารณภัยในภาวะฉุกเฉินในแบบโครงสร้างของศูนย์ปฏิบัติการฉุกเฉิน องค์การบริหารส่วนตำบลวังทอง (การจัดการสาธารณภัยระดับ ๑) โดยมีผู้อำนวยการท้องถิ่นเป็นผู้อำนวยการศูนย์ปฏิบัติการฉุกเฉิน องค์การบริหารส่วนตำบลวังทอง มีอำนาจในการควบคุม สั่งการ และบัญชาการในการป้องกันและบรรเทาสาธารณภัยที่เกิดขึ้นในพื้นที่ หากสาธารณภัยที่เกิดขึ้นในพื้นที่ องค์การบริหารส่วนตำบลวังทอง ลุกลามขยายเป็นวงกว้าง ประชาชนได้รับผลกระทบจำนวนมาก และผู้อำนวยการจังหวัดตัดสินใจระดับการจัดการสาธารณภัยขององค์การบริหารส่วนตำบลวังทอง เป็นการจัดการสาธารณภัยขนาดกลาง (ระดับ ๒) ศูนย์ปฏิบัติการฉุกเฉินท้องถิ่น องค์การบริหารส่วนตำบลวังทอง จะรับข้อสั่งการจากกองอำนาจการป้องกันและบรรเทาสาธารณภัยจังหวัดไปปฏิบัติ โดยได้กำหนดรูปแบบองค์กรปฏิบัติในระดับพื้นที่ ตามตารางที่ ๔-๑ ตารางที่ ๔-๑ : รูปแบบองค์กรปฏิบัติในการป้องกันและบรรเทาสาธารณภัยระดับพื้นที่

ระดับการจัดการสาธารณภัย	องค์กรรับผิดชอบในการจัดการสาธารณภัยในภาวะปกติ	องค์กรรับผิดชอบในภาวะฉุกเฉิน (เมื่อเกิดหรือคาดว่าจะเกิดสาธารณภัย)	ผู้บัญชาการ (ผู้มีอำนาจตามกฎหมาย)
ระดับ ๑ (อำเภอ/อบต. เข้าควบคุมสถานการณ์)	กองอำนาจการป้องกันและบรรเทาสาธารณภัยองค์กรปกครองส่วนท้องถิ่นแห่งพื้นที่ - กอปก.อบต.๑.....แห่ง กองอำนาจการป้องกันและบรรเทาสาธารณภัยอำเภอ (กอปก.อ.) จำนวน...๑.....แห่ง	- ศูนย์ปฏิบัติการฉุกเฉินท้องถิ่น โดย กอปก.อบต. จัดตั้ง - ศูนย์บัญชาการเหตุการณ์อำเภอ (ศบก.อ.) จำนวน.....๑.....แห่ง โดย กอปก.อ. จัดตั้ง	ผู้อำนวยการท้องถิ่น ผู้อำนวยการอำเภอ

(๔) การค้นหาและช่วยชีวิต

- กำหนดเขตและกันเขตพื้นที่ประสบภัย ห้ามไม่ให้ผู้ที่ไม่มีหน้าที่และความรับผิดชอบ เข้าพื้นที่ประสบภัย
- สนธิกำลังเข้าปฏิบัติการค้นหาช่วยเหลือผู้ประสบภัยโดยเร็ว โดยสั่งใช้หน่วย กู้ชีพกู้ภัยเข้าปฏิบัติการในพื้นที่ประสบภัย พร้อมอุปกรณ์ เครื่องมือ เครื่องจักร ที่จำเป็นในการกู้ชีพกู้ภัย
- กรณีมีสถานการณ์รุนแรง ควรจัดหาอุปกรณ์ที่ใช้เทคโนโลยีขั้นสูงมาใช้ในการกู้ภัย

ตารางที่ ๔-๑ : การปฏิบัติขณะเกิดภัยของ องค์การบริหารส่วนตำบลวังทอง

ลำดับที่	การปฏิบัติ	ส่วนงานที่รับผิดชอบ	หน่วยรับผิดชอบ/ผู้รับผิดชอบในพื้นที่ (ระบุเบอร์โทรศัพท์)
๑	จัดตั้งศูนย์ปฏิบัติการฉุกเฉินท้องถิ่น (ตามข้อ ๔.๑)	ส่วนอำนวยการ	สำนักปลัด
๒	รับแจ้งเหตุและรายงานสถานการณ์ จัดเตรียมเจ้าหน้าที่เพื่อรับแจ้งเหตุและรายงานสถานการณ์ให้กองอำนวยการป้องกันและบรรเทาสาธารณภัย องค์การบริหารส่วนตำบลวังทอง และกองอำนวยการป้องกันและบรรเทาสาธารณภัยอำเภอพรหมเพื่อจะได้เสนอ ผู้ว่าราชการจังหวัด/ผู้อำนวยการจังหวัด พิจารณาประกาศเขตพื้นที่ประสบสาธารณภัย และประกาศเขตพื้นที่การให้ความช่วยเหลือฯ ต่อไป จนกว่าสถานการณ์สิ้นสุด	ส่วนอำนวยการ	สำนักปลัด
๓	ออกสำรวจพื้นที่และประเมินสถานการณ์ จัดชุดเคลื่อนที่เร็วเข้าสำรวจพื้นที่และประเมินสถานการณ์ เพื่อวางแผนรับมือกับสถานการณ์ภัย	ส่วนอำนวยการ	สมาชิกสภา อาสาสมัครต่างๆ
๔	ประเมินสถานการณ์ในภาวะฉุกเฉิน วิเคราะห์และประเมินสถานการณ์การเกิดสาธารณภัยเพื่อการตัดสินใจแก้ปัญหา โดยพิจารณาเรื่องความรุนแรง ระยะเวลาการเกิดภัย พื้นที่และประชาชนผู้ที่จะได้รับผลกระทบ ความเปราะบาง และความสามารถของพื้นที่ในการรับภัย แนวโน้มการเกิดภัยซ้ำขึ้นอีก ภัยที่ตามมา รวมถึงภัยที่มีความซับซ้อน เพื่อกำหนดแนวทางการตอบโต้และการแจ้งเตือนภัย	ส่วนอำนวยการ	ปลัด อบต.
๕	บริหารจัดการข้อมูลข่าวสารในภาวะฉุกเฉินอย่างถูกต้อง ชัดเจน และเป็นระบบ	ส่วนอำนวยการ	สำนักปลัด
๖	แจ้งเตือนประชาชน (๑) ตรวจสอบข้อมูลยืนยันความถูกต้องของการเกิดสาธารณภัยจากหน่วยงานที่เกี่ยวข้องทุกแห่ง ก่อนแจ้งเตือนผ่านช่องทางการสื่อสารทุกชนิด (๒) ดำเนินการแจ้งเตือนภัยไปยังชุมชนพื้นที่ประสบภัยและพื้นที่ข้างเคียง โดยสื่อ ข่ายการสื่อสาร เครื่องมืออุปกรณ์เตือนภัยที่มีอยู่ของชุมชน เช่น วิทยุชุมชน หอกระจายข่าว หอเตือนภัย โทรโข่ง เป็นต้น (๓) ข้อมูลการแจ้งเตือนภัยต้องชัดเจน ทันเวลา ถูกต้อง และเข้าใจง่าย บ่งบอกถึงอันตรายที่กำลังเกิดขึ้นกับชีวิตและทรัพย์สิน วิธีการปฏิบัติของประชาชน รวมทั้งวิธีการแจ้งเหตุ โดยต้องแจ้งเตือนจนกว่าสถานการณ์ภัยจะสิ้นสุด	ส่วนอำนวยการ	ผู้ใหญ่บ้าน

ลำดับที่	การปฏิบัติ	ส่วนงานที่รับผิดชอบ	หน่วยรับผิดชอบ/ ผู้รับผิดชอบในพื้นที่ (ระบุเบอร์โทรศัพท์)
	(๔) ในกรณีเกิดไฟฟ้าดับ การสื่อสาร เครื่องมือ สัญญาณเตือนภัยไม่สามารถใช้ได้ ให้ใช้สัญลักษณ์การเตือนภัย เช่น จง นกหวีด หรือการเตือนภัยอื่นที่ได้มีการซักซ้อมความเข้าใจกับประชาชนไว้แล้ว เป็นต้น		
๗	อพยพผู้ประสบภัย กรณีเมื่อเกิดหรือใกล้จะเกิดสาธารณภัยในพื้นที่ และมีผู้อยู่อาศัยในพื้นที่นั้น จะเกิดอันตราย โดยอพยพเฉพาะเท่าที่จำเป็นแก่การป้องกันและบรรเทาสาธารณภัย พร้อมทั้งรายงานผู้อำนวยการท้องถิ่น ผู้อำนวยการอำเภอตามลำดับ รายละเอียดปรากฏตาม ข้อ ๔.๗	ส่วนปฏิบัติการ	ผู้ใหญ่บ้าน อาสาสมัคร ผู้นำชุมชน
๘	กำหนดพื้นที่เตรียมปฏิบัติการ (Staging Area) เป็นพื้นที่เตรียมปฏิบัติการจัดตั้งขึ้นเพื่อใช้เป็นสถานที่จัดเก็บและพักรอชั่วคราวของทรัพยากร (วัสดุอุปกรณ์ เครื่องมือ เครื่องจักรกล ยานพาหนะ) ที่ได้มาและพร้อมใช้ เพื่อรอการส่งใช้ทรัพยากร	ส่วนอำนวยความสะดวก	ปลัด อบต. สำนักปลัด ผู้ใหญ่บ้าน
๙	ระดมทรัพยากรเข้าสนับสนุนการจัดการสาธารณภัย (๑) ระดมทรัพยากร ทั้งกำลังคน วัสดุอุปกรณ์ เครื่องมือ เครื่องจักร มายังจุดรวบรวมทรัพยากรเพื่อรอรับการมอบหมายภารกิจ ให้พร้อมใช้ตลอด ๒๔ ชั่วโมง เพื่อรอการส่งใช้เข้าสนับสนุนการปฏิบัติการในพื้นที่ประสบภัย (๒) ระดมทรัพยากรเข้าพื้นที่เตรียมปฏิบัติการ (Staging Area) พร้อมทั้งจัดเตรียม เครื่องจักรกล ยานพาหนะ วัสดุอุปกรณ์ เครื่องมือเครื่องใช้ และพลังงาน เพื่อจัดการสาธารณภัย	ส่วนสนับสนุน	รองนายก ผู้ใหญ่บ้าน สมาชิกสภา
๑๐	กำหนดและแบ่งโซนพื้นที่ในการสนับสนุนการเผชิญเหตุ ออกเป็น.....๙.....โซน ประกอบด้วย โซนที่ ๑ ประกอบด้วย หมู่...๑...มีผู้ใหญ่บ้านหมู่...๑...รับผิดชอบพื้นที่ โซนที่ ๒ ประกอบด้วย หมู่...๒...มีผู้ใหญ่บ้านหมู่...๒...รับผิดชอบพื้นที่ โซนที่ ๓ ประกอบด้วย หมู่...๓...มีผู้ใหญ่บ้านหมู่...๓...รับผิดชอบพื้นที่ โซนที่ ๔ ประกอบด้วย หมู่...๔...มีผู้ใหญ่บ้านหมู่...๔...รับผิดชอบพื้นที่ โซนที่ ๕ ประกอบด้วย หมู่...๕...มีผู้ใหญ่บ้านหมู่...๕...รับผิดชอบพื้นที่ โซนที่ ๖ ประกอบด้วย หมู่...๖...มีผู้ใหญ่บ้านหมู่...๖...รับผิดชอบพื้นที่ โซนที่ ๗ ประกอบด้วย หมู่...๗...มีผู้ใหญ่บ้านหมู่...๗...รับผิดชอบพื้นที่ โซนที่ ๘ ประกอบด้วย หมู่...๘...มีผู้ใหญ่บ้านหมู่...๘...รับผิดชอบพื้นที่ โซนที่ ๙ ประกอบด้วย หมู่...๙...มีผู้ใหญ่บ้านหมู่...๙...รับผิดชอบพื้นที่ โซนที่ ๑๐ ประกอบด้วย หมู่...๑๐...มีผู้ใหญ่บ้านหมู่...๑๐...รับผิดชอบพื้นที่ โซนที่ ๑๑ ประกอบด้วย หมู่...๑๑...มีผู้ใหญ่บ้านหมู่...๑๑...รับผิดชอบพื้นที่ โซนที่ ๑๒ ประกอบด้วย หมู่...๑๒...มีผู้ใหญ่บ้านหมู่...๑๒...รับผิดชอบพื้นที่ โซนที่ ๑๓ ประกอบด้วย หมู่...๑๓...มีผู้ใหญ่บ้านหมู่...๑๓...รับผิดชอบพื้นที่ หมายเหตุ : สามารถปรับโซนพื้นที่ได้ตามสถานการณ์และขนาดของพื้นที่	ส่วนอำนวยความสะดวก	ผู้ใหญ่บ้าน ม.๑-๑๓

ลำดับที่	การปฏิบัติ	ส่วนงานที่รับผิดชอบ	หน่วยรับผิดชอบ/ผู้รับผิดชอบในพื้นที่ (ระบุเบอร์โทรศัพท์)
๑๑	จัดชุดปฏิบัติการเคลื่อนที่เร็วเข้าปฏิบัติการจัดการสาธารณภัย สั่งให้หน่วยกู้ชีพกู้ภัยเข้าปฏิบัติการในพื้นที่ประสบภัย เพื่อควบคุมสถานการณ์ไม่ให้ลุกลามขยายตัว	ส่วนปฏิบัติการ	อาสาสมัคร ต่างๆ อปพร.
	ให้เจ้าหน้าที่ เจ้าพนักงาน และอาสาสมัครต่างๆ ที่มาร่วมปฏิบัติงาน เข้ารายงานตัวที่ศูนย์ปฏิบัติการฉุกเฉิน องค์การบริหารส่วนตำบลวังทอง ก่อน รับมอบภารกิจและพื้นที่รับผิดชอบไปปฏิบัติ รวมถึงเครื่องมือ อุปกรณ์ในการ เข้าสนับสนุนจัดการสาธารณภัย	ส่วนปฏิบัติการ	อาสาสมัคร ต่างๆ อปพร.
๑๒	<p>การเผชิญเหตุ</p> <p>(๑) การปฏิบัติการระยะ ๒๔ ชั่วโมงแรก ให้มีความสำคัญในการค้นหา ผู้รอดชีวิตเป็นลำดับแรก ต่อด้วยการรักษาพยาบาลผู้บาดเจ็บ มีแนวทาง ปฏิบัติ ดังนี้</p> <p>(๑.๑) กำหนดเขตและกันเขตพื้นที่ประสบภัย ห้ามมิให้ผู้ที่ไม่มีหน้าที่ และความรับผิดชอบที่เกี่ยวข้องเข้าพื้นที่ประสบภัยโดยเด็ดขาด</p> <p>(๑.๒) สนธิกำลังเข้าปฏิบัติการค้นหาช่วยเหลือผู้ประสบภัยโดยเร็ว ดังนี้</p> <p>(๑.๒.๑) สั่งการให้หน่วยกู้ชีพกู้ภัยที่มีศักยภาพเข้าปฏิบัติงาน ในพื้นที่ประสบภัย</p> <p>(๑.๒.๒) สั่งการให้เจ้าหน้าที่ที่รับผิดชอบเครื่องมือ เครื่องจักร ที่จำเป็นในการกู้ชีพกู้ภัย เข้าปฏิบัติงานในพื้นที่ประสบภัย</p> <p>(๑.๒.๓) อพยพประชาชนและสัตว์เลี้ยงตามความจำเป็นของ สถานการณ์ภัย</p> <p>(๑.๒.๔) กรณีพื้นที่ใดเป็นพื้นที่วิกฤต ไม่สามารถเข้าพื้นที่ โดยทางรถยนต์หรือทางเรือได้ ให้ประสานขอรับการสนับสนุนเฮลิคอปเตอร์ จากหน่วยงานทหารหรือตำรวจในพื้นที่ หรือพื้นที่ใกล้เคียงเพื่อช่วยเหลือ ผู้ประสบภัยอย่างเร่งด่วน</p> <p>(๑.๒.๕) จัดตั้งศูนย์พักพิงชั่วคราวแก่ผู้ประสบภัยที่บ้านเรือน เสียหายอย่างเร่งด่วนเป็นลำดับแรก และจัดระเบียบศูนย์พักพิงชั่วคราว พร้อมทั้งลงทะเบียนผู้อพยพ</p> <p>(๑.๒.๖) ระดมกำลังแพทย์และพยาบาลจากโรงพยาบาล ส่งเสริมสุขภาพประจำตำบลใกล้เคียง เข้าช่วยปฏิบัติงานในพื้นที่ประสบภัย</p> <p>(๑.๒.๗) กรณีโครงสร้างพื้นฐานได้รับความเสียหายให้เร่ง ซ่อมแซมเส้นทางคมนาคม ระบบสื่อสาร ไฟฟ้า และประปา แล้วแต่กรณี ให้สามารถใช้งานได้หรือจัดหาระบบสำรองเพื่อให้ชุดปฏิบัติการสามารถ ปฏิบัติงานในพื้นที่ได้</p> <p>(๑.๒.๘) จัดเตรียมเครื่องอุปโภคบริโภคพื้นฐาน ตลอดจนจัดหา</p>	ส่วนปฏิบัติการ	อาสาสมัคร ต่างๆ อปพร.

ลำดับที่	การปฏิบัติ	ส่วนงานที่รับผิดชอบ	หน่วยรับผิดชอบ/ ผู้รับผิดชอบในพื้นที่ (ระบุเบอร์โทรศัพท์)
	<p>อาหารที่ปรุงสำเร็จ น้ำดื่ม เครื่องยังชีพที่จำเป็นให้แก่ประชาชนและเจ้าหน้าที่ที่ปฏิบัติงานในพื้นที่ประสบภัยให้เพียงพอและทั่วถึง</p> <p>(๒) การปฏิบัติการระยะ ๒๔ - ๔๘ ชั่วโมง (๑ - ๒ วัน) ให้ความสำคัญในการค้นหาผู้รอดชีวิตและทรัพย์สิน การสืบหาญาติ การจัดตั้งศูนย์พักพิงชั่วคราว การรักษาพยาบาล การจัดการศพ อาหาร น้ำดื่ม ยารักษาโรค เครื่องครัว ข้อมูลสถานการณ์ มีแนวทางปฏิบัติ ดังนี้</p> <p>(๒.๑) สำรวจความต้องการของผู้ประสบภัยในเบื้องต้น เพื่อกำหนดมาตรการช่วยเหลืออย่างต่อเนื่องในช่วงระหว่างเกิดภัยและจัดทำบัญชีการช่วยเหลือผู้ประสบภัย</p> <p>(๒.๒) จัดเจ้าหน้าที่ปฏิบัติงานด้านการรักษาพยาบาล และเวชภัณฑ์ที่จำเป็นมายังพื้นที่ประสบภัยและเตรียมสถานพยาบาลสำรองให้เพียงพอ</p> <p>(๒.๓) จัดส่งปัจจัยสี่ที่จำเป็นต่อการดำรงชีวิต เช่น อาหาร น้ำดื่ม เครื่องนุ่งห่ม และยารักษาโรค เป็นต้น มายังศูนย์พักพิงชั่วคราว</p> <p>(๒.๔) ตรวจสอบเส้นทางคมนาคมที่ได้รับความเสียหายจากสาธารณภัย พร้อมทั้งตัดป้ายเตือน หรือวางแผนปิดกั้นช่องทางจราจรให้ประชาชนผู้ใช้เส้นทางทราบ จัดเจ้าหน้าที่ตำรวจหรืออาสาสมัครอำนวยความสะดวกการจราจรในจุดอันตราย</p> <p>(๒.๕) รักษาความสงบเรียบร้อยและจัดการจราจรในพื้นที่ประสบภัยและศูนย์พักพิงชั่วคราว</p> <p>(๒.๖) ตั้งศูนย์ข้อมูลผู้ประสบภัย เพื่อรวบรวมและเป็นแหล่งข้อมูลในการติดต่อประสานงานให้ประชาชนสามารถสอบถามข้อมูลผู้บาดเจ็บและเสียชีวิตได้</p> <p>(๓) การปฏิบัติการระยะ ๔๘ - ๗๒ ชั่วโมง (๒ - ๓ วัน) ให้ความสำคัญกับการค้นหาผู้รอดชีวิตอย่างต่อเนื่องจากปฏิบัติการระยะ ๒๔ - ๔๘ ชั่วโมงแรก การสืบหาญาติ การรักษาพยาบาล การจัดการศพ การสงเคราะห์เบื้องต้น อาหาร น้ำดื่ม ยารักษาโรค เงินชดเชย การค้นหาทรัพย์สิน และข้อมูลการให้ความช่วยเหลือ มีแนวทางปฏิบัติ ดังนี้</p> <p>(๓.๑) กรณีมีผู้เสียชีวิตจำนวนมากให้จัดเตรียมสถานที่และอุปกรณ์เก็บรักษาศพในระยะแรก (วัดและตู้แช่ศพ) พร้อมทั้งให้หน่วยงานที่เกี่ยวข้องตรวจชันสูตรเบื้องต้น บันทึกข้อมูลศพ การเก็บรักษาหลักฐาน และเตรียมข้อมูลทั้งหมดเพื่อการตรวจพิสูจน์เอกลักษณ์บุคคล</p> <p>(๓.๒) การจัดหน่วยบริการประกันสังคมเคลื่อนที่และให้บริการทางการแพทย์</p> <p>(๓.๓) การประเมินสถานการณ์ภัยอย่างใกล้ชิด ตลอดจนประสานการช่วยเหลือ รับเรื่องราวร้องทุกข์ ประสานรับข้อมูลความเสียหายเบื้องต้น</p>		

ลำดับที่	การปฏิบัติ	ส่วนงานที่รับผิดชอบ	หน่วยรับผิดชอบ/ผู้รับผิดชอบในพื้นที่ (ระบุเบอร์โทรศัพท์)
	<p>ความต้องการเบื้องต้น</p> <p>(๔) การปฏิบัติการระยะ ๗๒ ชั่วโมง (๓ วัน) ขึ้นไป ให้พิจารณาสนับสนุนการปฏิบัติการณ์หาระยะ ๒๔ ชั่วโมงแรก (๑ วัน) เป็นลำดับแรกก่อนการปฏิบัติการณ์หาระยะ ๒๔ - ๔๘ ชั่วโมง (๑ - ๒ วัน) และการปฏิบัติการณ์หาระยะ ๔๘ - ๗๒ ชั่วโมง (๒ - ๓ วัน) ตามลำดับ โดยเน้นการช่วยเหลือชีวิตคนก่อน ตามด้วยทรัพย์สิน พร้อมทั้งสนับสนุนการปฏิบัติงานให้ครอบคลุมและทั่วถึง ตลอดจนการสืบเปลี่ยนกำลังพลเพื่อให้สามารถปฏิบัติงานได้อย่างมีประสิทธิภาพและต่อเนื่อง</p>		
๑๓	ปกป้องสถานที่สำคัญ เช่น โรงเรียน วัด (ถ้ามี) เป็นต้น และปกป้องระบบสาธารณูปโภค เช่น ระบบไฟฟ้า ระบบประปา เป็นต้น	ส่วนปฏิบัติการ	อปพร.
๑๔	การจัดตั้งและบริหารจัดการศูนย์พักพิงชั่วคราว (กรณีที่มีการอพยพ) รายละเอียดตามข้อ ๔.๑๐	ส่วนสนับสนุน	รองนายก
๑๕	สงเคราะห์ช่วยเหลือผู้ประสบภัย สงเคราะห์ช่วยเหลือผู้ประสบภัยและจัดส่งปัจจัยที่จำเป็นต่อการดำรงชีวิต เช่น อาหาร น้ำดื่ม และเครื่องนุ่งห่ม เป็นต้น ไปยังพื้นที่ประสบภัย	ส่วนสนับสนุน	กองสวัสดิการและสังคม
๑๖	การประเมินความเสียหายและความต้องการความช่วยเหลือในช่วงขณะเกิดภัย องค์กรปกครองส่วนท้องถิ่นแห่งพื้นที่สำรวจและจัดทำข้อมูลความต้องการของผู้ประสบภัยในเบื้องต้น และรายงานให้อำเภอเพื่อประกอบการร้องขอการสนับสนุน และนำไปกำหนดเป็นมาตรการและแนวทางในการช่วยเหลือ เช่น ความช่วยเหลือ ด้านอาหาร น้ำดื่ม การรักษาพยาบาล สุขอนามัยและการกำจัดสิ่งปฏิกูล เป็นต้น	ส่วนอำนวยการ	ปลัด อบต.
๑๗	จัดตั้งศูนย์ประสานข้อมูลร่วม (Joint Information Center : JIC) ณ พื้นที่ที่เกิดเหตุ ซึ่งอยู่ภายใต้การกำกับ ดูแล ของศูนย์ข้อมูลประชาสัมพันธ์ร่วม เพื่อทำหน้าที่ประสานข้อมูลข่าวสารสาธารณะที่เกี่ยวข้องกับการดำเนินกิจกรรมการจัดการเหตุฉุกเฉิน และเป็นศูนย์ที่อยู่ใกล้ชิดกับเหตุการณ์ สามารถเข้าถึงข้อมูลที่มีการเปลี่ยนแปลงได้ตลอดเวลา จึงเป็นศูนย์กลางของการติดต่อสำหรับสื่อข่าวสารทุกประเภทที่ได้รับการกลั่นกรอง และรับรองข้อมูล เพื่อกระจายข้อมูลข่าวสารให้เกิดความถูกต้อง รวดเร็ว เป็นปัจจุบัน และต่อเนื่อง โดยให้เจ้าหน้าที่ข้อมูลข่าวสารสาธารณะเข้ามาอยู่รวมกัน ณ ศูนย์ประสานข้อมูลร่วม	ศูนย์ข้อมูลประชาสัมพันธ์ร่วม	งานวิเคราะห์นโยบายและแผนสำนักปลัด
๑๘	- กรณีมีผู้เสียชีวิตจำนวนมาก จัดให้มีการพิสูจน์เอกลักษณ์บุคคลให้เป็นไปตามอำนาจหน้าที่การปฏิบัติของสำนักงานตำรวจแห่งชาติ และหรือ ตามบันทึกข้อตกลงระหว่างหน่วยงานที่เกี่ยวข้อง - กำหนดให้มีสถานที่รองรับศพ เก็บรักษาศพ (วัดและตู้แช่ศพ) และการเคลื่อนย้ายศพ หรือนำศพไปตรวจพิสูจน์เอกลักษณ์บุคคลตามระเบียบกฎหมาย	ส่วนปฏิบัติการ	โรงพยาบาลส่งเสริมสุขภาพ

ลำดับที่	การปฏิบัติ	ส่วนงานที่รับผิดชอบ	หน่วยรับผิดชอบ/ ผู้รับผิดชอบในพื้นที่ (ระบุเบอร์โทรศัพท์)
	ที่เกี่ยวข้องอย่างเป็นระบบ		
๑๙	เมื่อสาธารณภัยที่เกิดขึ้นในพื้นที่ยุติแล้ว ให้ผู้อำนวยการท้องถิ่นรายงานสถานการณ์สาธารณภัยให้ผู้อำนวยการอำเภอทราบ และเมื่อมีการประกาศหรือยืนยันสถานการณ์สาธารณภัยในพื้นที่ยุติลงแล้ว ให้ดำเนินการอพยพประชาชนกลับที่ตั้งอย่างปลอดภัย	ส่วนอำนวยการ	สำนักปลัด
๒๐	อพยพกลับ กรณีสถานการณ์สาธาณภัยยุติ เมื่อได้รับแจ้งข่าวการยกเลิกสถานการณ์สาธาณภัยอย่างชัดเจน ให้ผู้นำชุมชนหรือกลุ่มผู้นำอพยพรีบแจ้งผู้อพยพเพื่อเตรียมความพร้อมในการอพยพกลับไปที่อยู่อาศัยต่อไป โดยจัดระเบียบและลำดับก่อนหลังการอพยพกลับ พร้อมทั้งประสานงานกับเจ้าหน้าที่ที่ดำเนินการควบคุมดูแลการอพยพกลับ	ส่วนปฏิบัติการ	ผู้ใหญ่บ้าน ผู้นำชุมชน
๒๑	หากสถานการณ์สาธาณภัยมีความรุนแรง และหรืออาจจะเกิดสาธาณภัยซ้ำซ้อน เกินขีดความสามารถของ อปท. ให้ร้องขอขอรับการสนับสนุนจากองค์กรปกครองส่วนท้องถิ่นข้างเคียงหรืออำเภอ ให้ประสานขอรับการสนับสนุนจากกองอำนวยการป้องกันและบรรเทาสาธารณภัย (อบต.เจาทอง,อบต.แหลมทอง,อบต.บ้านเจียง) และกองอำนวยการป้องกันและบรรเทา สาธาณภัยอำเภอเพื่อดำเนินการในส่วนที่เกี่ยวข้องต่อไป	ส่วนอำนวยการ	ปลัด อบต.

๔.๕ การสื่อสารในภาวะฉุกเฉิน

การเตรียมความพร้อมด้านระบบและเครื่องมือสื่อสาร องค์การบริหารส่วนตำบลวังทอง มอบหมายให้...พ.ต.อ.จักรเพชร คำสะไมล์ เป็นผู้กำกับดูแลและใช้งานความถี่วิทยุสื่อสาร เพื่อใช้เป็นความถี่วิทยุกลางสำหรับติดต่อประสานงานระหว่างหน่วยงานของส่วนราชการ รัฐวิสาหกิจ และภาคเอกชน สำหรับการประสานงาน ด้านการป้องกันและบรรเทาสาธารณภัย ตลอดจนกิจการอื่นๆ ในภาวะปกติ และในภาวะไม่ปกติ โดยกำหนดให้...นายมัน แฉวมอ เป็นผู้ควบคุมดูแลการใช้งานภายใน องค์การบริหารส่วนตำบลวังทอง

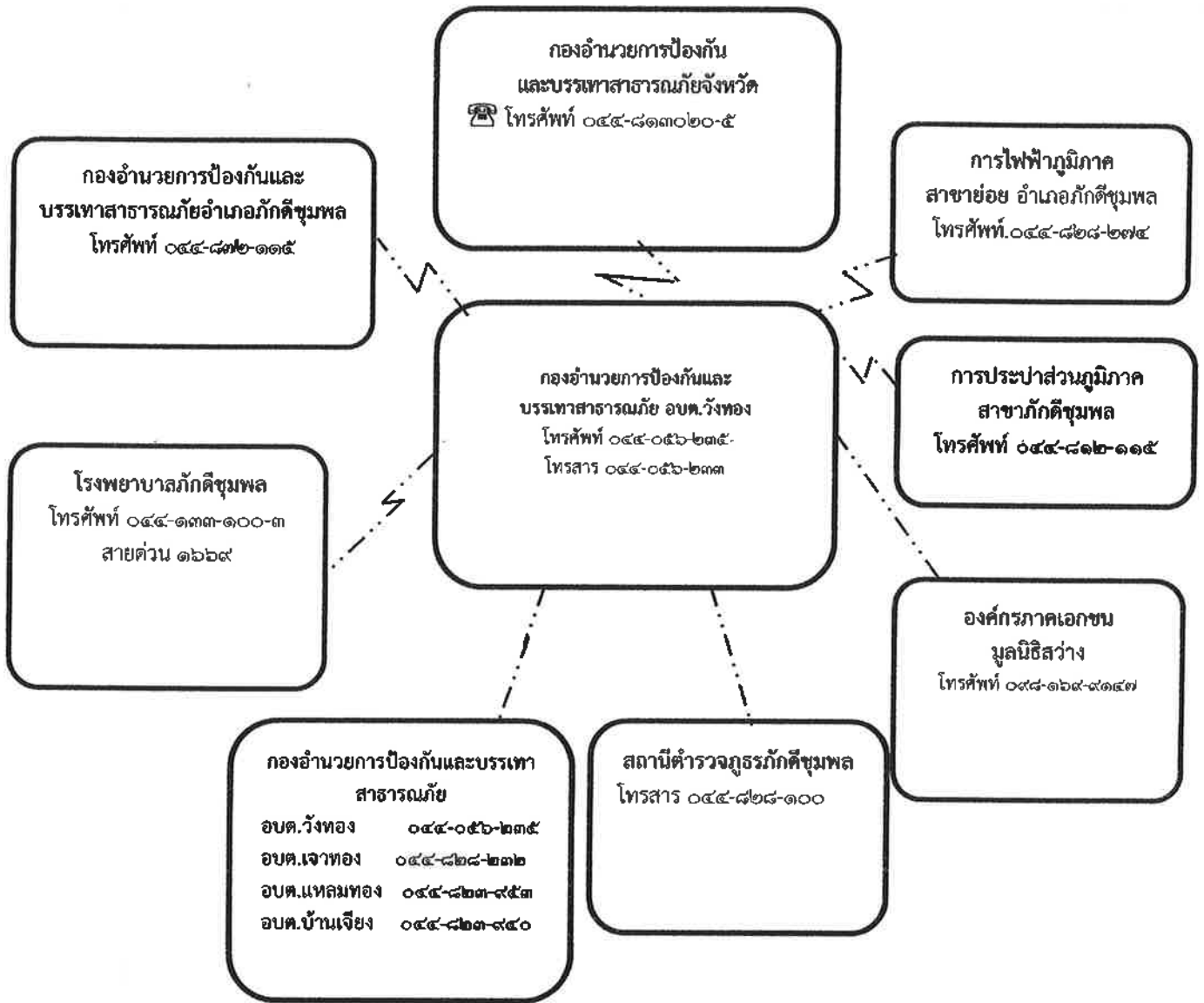
๔.๕.๑ การปฏิบัติงานด้านการสื่อสารกรณีเกิดเหตุฉุกเฉิน

(๑) จัดตั้งศูนย์สื่อสารและจัดให้มีระบบสื่อสารหลัก ระบบสื่อสารรอง และระบบสื่อสารอื่นๆ ที่จำเป็นให้ใช้งานได้ตลอด ๒๔ ชั่วโมง ให้สามารถเชื่อมโยงระบบสื่อสารดังกล่าวกับหน่วยงานอื่นได้ตามปกติโดยเร็วอย่างทั่วถึงทุกพื้นที่

(๒) ใช้โครงข่ายสื่อสารทางโทรศัพท์ โทรสาร และวิทยุสื่อสารเป็นหน่วยงานหลัก
หน่วยงานหลักที่วางระบบสื่อสารในภาวะฉุกเฉิน ได้แก่.....ศูนย์ป้องกันและบรรเทาสาธารณ ภัยองค์การบริหารส่วนตำบลวังทอง.....หมายเลขโทรศัพท์.....๐๔๔-๐๕๖-๓๒๕..... โทรสาร.....๐๔๔-๐๕๖-๒๓๓.....

๔.๕.๒ หน่วยงานสนับสนุน ได้แก่

ลำดับที่	ชื่อหน่วยงาน	นามเรียก ขาน	ความถี่วิทยุ	โทรศัพท์	โทรสาร	หมายเหตุ
๑	กองอำนวยการป้องกัน และบรรเทาสาธารณภัย จังหวัดชัยภูมิ			๐-๔๔๘๑-๓๓๒๐-๕		
๒	กองอำนวยการป้องกันและ บรรเทาสาธารณภัยอำเภอ ภักดีชุมพล			๐๔๔-๘๒๘-๑๑๑		
๓	กองอำนวยการป้องกันและ บรรเทาสาธารณภัย องค์การบริหารส่วนตำบลวัง ทอง			๐๔๔-๐๕๖-๒๓๕		
๔	กองอำนวยการป้องกันและ บรรเทาสาธารณภัย อบต. เจาทอง			๐๔๔-๘๒๘-๒๓๒		
๕	กองอำนวยการป้องกันและ บรรเทาสาธารณภัย อบต. แหลมทอง			๐๔๔-๘๒๓-๙๕๓		
๖	กองอำนวยการป้องกันและ บรรเทาสาธารณภัย อบต. บ้านเจียง			๐๔๔-๘๒๓-๙๕๐		
๗	กองอำนวยการป้องกันและ บรรเทาสาธารณภัย อบต.ยางสาว			๐๘๑-๓๗๙-๗๑๖๙		
๘	การไฟฟ้าภูมิภาค สาขาย่อย อำเภอภักดีชุม พล			๐๔๔-๘๒๘-๒๗๔		
๙	การประปาส่วนภูมิภาค อ.ภักดีชุมพล			๐๔๔-๘๗๒-๑๑๕		
๑๐	องค์การภาคเอกชน มูลนิธิสว่าง จุดวังใหญ่			๐๙๘-๑๘๙-๙๑๘๗		
๑๑	สถานีตำรวจภูธรภักดีชุมพล			๐๔๔-๘๒๘-๑๐๐		
๑๒	โรงพยาบาลภักดีชุมพล			๐๔๔-๑๓๓-๑๐๐-๓		



แผนภาพที่ ๔-๓ : ผังสื่อสารในการป้องกันและบรรเทาสาธารณภัย องค์การบริหารส่วนตำบลวังทอง
 ๔.๖ การประชาสัมพันธ์ข้อมูลข่าวสารในภาวะฉุกเฉิน

เป็นระบบและกระบวนการกระจายข้อมูลข่าวสารที่เกิดหรือคาดว่าจะเกิดสาธารณภัยขึ้น ให้ส่วนราชการและประชาชนได้รับรู้และเข้าใจสถานการณ์ โดยผ่านช่องทางการสื่อสารที่กำหนดไว้ เช่น โทรศัพท์ วิทยุ หอกระจายข่าว ฯลฯ และวิธีอื่นๆ เพื่อให้ประชาชนรับทราบ เข้าใจในสถานการณ์ที่ถูกต้องและลดความตื่นตระหนก โดยมอบให้ฝ่ายประชาสัมพันธ์ของ องค์การบริหารส่วนตำบลวังทอง เป็นหน่วยงานหลักดำเนินการ ดังนี้

๔.๖.๑ จัดตั้งศูนย์ข้อมูลประชาสัมพันธ์ร่วม (Join Information Center : JIC) ณ พื้นที่ที่เกิดเหตุ ซึ่งอยู่ภายใต้การกำกับ ดูแล ของศูนย์ข้อมูลประชาสัมพันธ์ร่วม เพื่อทำหน้าที่ประสานข้อมูลข่าวสารสาธารณะที่เกี่ยวข้องกับการดำเนินกิจกรรมการจัดการเหตุฉุกเฉินและเป็นศูนย์ที่อยู่ใกล้ชิดกับเหตุการณ์ สามารถเข้าถึงข้อมูลที่มีการเปลี่ยนแปลงได้ตลอดเวลา จึงเป็นศูนย์กลางของการติดต่อสำหรับสื่อข่าวสารทุกประเภทที่ได้รับการกลั่นกรอง และรับรองข้อมูล เพื่อกระจายข้อมูลข่าวสารให้เกิดความถูกต้อง รวดเร็ว เป็นปัจจุบัน และต่อเนื่อง โดยให้เจ้าหน้าที่ข้อมูลข่าวสารสาธารณะควรต้องเข้ามาอยู่รวมกันในศูนย์ประสานข้อมูลร่วม

๔.๖.๒ ตรวจสอบยืนยันความถูกต้องของข้อมูลการเกิดภัยจากกำนัน ผู้ใหญ่บ้าน ผู้นำชุมชน อาสาสมัครแจ้งเตือนภัย กองอำนาจการป้องกันและบรรเทาสาธารณภัยระดับเหนือขึ้นไป รวมทั้งหน่วยงานที่เกี่ยวข้องก่อนแจ้งเตือนภัยผ่านช่องทางการสื่อสารทุกชนิด

๔.๖.๓ ดำเนินการแจ้งเตือนการเกิดภัยไปยังชุมชนพื้นที่ที่ประสบภัยและพื้นที่ข้างเคียง โดยสื่อ ข่ายการสื่อสาร เครื่องมืออุปกรณ์การเตือนภัยที่มีอยู่ของชุมชน เช่น วิทยุชุมชน หอกระจายข่าว หอเตือนภัย โทรโข่ง เป็นต้น

๔.๖.๔ ข้อมูลการแจ้งเตือนภัยนั้นต้องชัดเจน ทันเวลา ถูกต้อง และเข้าใจง่าย เป็นข้อมูลที่บอกถึงอันตรายที่กำลังเกิดขึ้นกับชีวิตและทรัพย์สิน อันได้แก่ ลักษณะ ขนาด จุดที่เกิดภัย รัศมีความเสี่ยง ตามพื้นที่การปกครอง ช่วงเวลา ระยะเวลา ภัยจะรุนแรงยิ่งขึ้นหรือไม่ และประชาชนต้องปฏิบัติอย่างไร หรือต้องมีการอพยพหรือไม่ รวมทั้งวิธีการแจ้งเหตุ หมายเลขโทรศัพท์ และการสื่อสารอื่นๆ โดยแจ้งเตือนภัยจนกว่าสถานการณ์ภัยจะสิ้นสุด

๔.๖.๕ จัดให้มีเจ้าหน้าที่รับผิดชอบในการให้ข้อมูลเท่าที่จำเป็นเกี่ยวกับการดำเนินการของศูนย์บัญชาการเหตุการณ์แก่สื่อมวลชน และประชาชน รวมทั้งรับฟังข้อคิดเห็น ข้อมูล ข้อเรียกร้องของประชาชนที่ได้รับผลกระทบจากสถานการณ์ภัยหรือจากการปฏิบัติของเจ้าหน้าที่

๔.๖.๖ กรณีที่มีข่าวเชิงลบ ให้ฝ่ายประชาสัมพันธ์ องค์การบริหารส่วนตำบลวังทอง แจ้งข้อมูลข่าวสาร และชี้แจงข้อเท็จจริงให้สาธารณชนทราบ

๔.๖.๗ ในกรณีเกิดไฟป่าดับ การสื่อสาร เครื่องมือ สัญญาณเตือนภัยไม่สามารถใช้ได้ ให้ใช้สัญลักษณ์การเตือนภัย เช่น ธง นกหวีด หรือการเตือนภัยอื่นที่ได้มีการซักซ้อมความเข้าใจกับประชาชนไว้แล้ว

๔.๗ การอพยพ

เมื่อเกิดหรือคาดว่าจะเกิดสาธารณภัยขึ้นในพื้นที่ใด และการอาศัยอยู่ในเขตพื้นที่นั้นจะเป็นอันตราย ให้ผู้มีอำนาจตามมาตรา ๒๘ แห่งพระราชบัญญัติป้องกันและบรรเทาสาธารณภัย พ.ศ. ๒๕๕๐ (ผู้บัญชาการ ผู้อำนวยการ และเจ้าพนักงานซึ่งได้รับมอบหมาย) มีอำนาจสั่งอพยพผู้ซึ่งอยู่ในพื้นที่นั้นออกไปจากพื้นที่อย่างเป็นระเบียบ ทั้งนี้ ให้ดำเนินการอพยพไม่ต่ำกว่า ๑๒ ชั่วโมงก่อนเกิดสาธารณภัย และจัดให้มีกองกำลังเจ้าหน้าที่เข้ารักษาความสงบเรียบร้อย เพื่อป้องกันทรัพย์สินของประชาชน ให้ผู้นำชุมชนและหน่วยงานปฏิบัติตามขั้นตอน ดังนี้

๔.๗.๑ การตัดสินใจอพยพ

(๑) การตัดสินใจอพยพในเขต องค์การบริหารส่วนตำบลวังทอง กำหนดให้นายก องค์การบริหารส่วนตำบลวังทอง ในฐานะผู้อำนวยการท้องถิ่น หรือผู้ได้รับมอบหมายเป็นผู้ตัดสินใจและควบคุมการอพยพประชาชนออกจากพื้นที่ประสบภัย โดยมีปลัดองค์การบริหารส่วนตำบลวังทอง ในฐานะผู้ช่วยผู้อำนวยการท้องถิ่น เป็นผู้ช่วย

(๒) การตัดสินใจอพยพในเขตพื้นที่หมู่บ้าน กำหนดให้ผู้ใหญ่บ้านแต่ละหมู่บ้าน เป็นผู้ตัดสินใจและควบคุมการอพยพประชาชนออกจากพื้นที่ประสบภัย โดยมีผู้ช่วยผู้ใหญ่บ้านและสมาชิกสภา องค์การบริหารส่วนตำบลวังทอง เป็นผู้ช่วย ทุกขั้นตอนการปฏิบัติต้องประสานการปฏิบัติและรายงานสถานการณ์ไปยังนายกองค์การบริหารส่วนตำบลวังทอง ในฐานะผู้อำนวยการท้องถิ่น เบอร์โทรศัพท์. ๐๕๖-๔๓๒๕๘๔

๔.๗.๒ เมื่อได้รับข้อมูลข่าวสารแจ้งเตือน ประชาชนต้องเตรียมตัวไว้ให้พร้อมสำหรับการอพยพ โดยจัดเตรียมกระเป๋าที่มีของมีค่า เงินสด เอกสารสำคัญ ของใช้จำเป็นส่วนตัว ยารักษาโรค อาหาร น้ำดื่ม เท่าที่จำเป็น รวมทั้งดูแลสุขภาพจิตใจในครอบครัวให้อยู่ในความสงบ ก่อนออกจากบ้านเรือนต้องปิดบ้านเรือนให้มิดชิดที่สุดเท่าที่จะทำได้ และเดินทางไปรวมกัน ณ จุดนัดหมายประจำชุมชนโดยเร็ว

๔.๗.๓ หน่วยอพยพ ต้องศึกษาเส้นทางที่จะเข้าสู่พื้นที่เป้าหมาย และตรวจสอบสภาพของยานพาหนะสำหรับการอพยพให้พร้อมปฏิบัติหน้าที่อยู่ตลอดเวลา รวมทั้งติดต่อประสานงานกับผู้นำชุมชนหรือผู้นำหมู่บ้านทุกระยะ ประชาสัมพันธ์ให้คำแนะนำในขั้นตอนการอพยพต่อผู้อพยพ พร้อมทั้งจัดระเบียบและจัดแบ่งประเภทของบุคคลตามลำดับความเร่งด่วน เช่น ผู้ป่วยทุพพลภาพ คนพิการ คนชรา เด็ก และสตรีตามลำดับ ซึ่งเป็นกลุ่มเปราะบาง และดำเนินการปฏิบัติตามขั้นตอนการอพยพที่กำหนดไว้

๔.๗.๔ จัดระเบียบสถานที่อพยพและการอำนวยความสะดวก ดังนี้

(๑) ทำความสะอาดสถานที่ปลอดภัย
(๒) จัดระบบสาธารณูปโภคขั้นพื้นฐาน เช่น ไฟฟ้า น้ำประปา เป็นต้น
(๓) จัดให้มีการลงทะเบียนผู้อพยพ เพื่อตรวจสอบจำนวนผู้อพยพที่ยังติดค้างอยู่ภายในพื้นที่เสี่ยงภัย โดยมีการจัดทำแบบฟอร์มลงทะเบียนไว้ล่วงหน้า

(๔) จัดพื้นที่อพยพให้เป็นสัดส่วนแต่ละครอบครัว หรือแต่ละชุมชน

(๕) จัดระเบียบเวรยามรักษาความปลอดภัย โดยอาจขอกำลังจากผู้อพยพ

๔.๗.๕ จัดเจ้าหน้าที่อาสาสมัครดูแลความปลอดภัยบ้านเรือนของผู้อพยพ และควรประสานเจ้าหน้าที่ตำรวจในท้องที่เพื่อจัดส่งกำลังสายตรวจ อปพร. หรืออาสาสมัคร ไปดูแลบ้านเรือนผู้อพยพเป็นระยะ แต่ถ้าสถานการณ์ล่อแหลมมีความเสี่ยง ควรระงับการปฏิบัติหน้าที่โดยเด็ดขาด แต่ถ้าสามารถออกปฏิบัติการได้ภายหลังเสร็จสิ้นภารกิจแล้วควรนำข้อมูลกลับมารายงานให้ผู้อพยพทราบโดยทันที เพื่อป้องกันมิให้ผู้อพยพเกิดความกังวลต่อความปลอดภัยในทรัพย์สินของตน

๔.๗.๖ จัดให้มีการอำนวยความสะดวกแก่ผู้อพยพ ให้หน่วยงานอพยพอำนวยความสะดวกด้านปัจจัยสี่ ปฐมพยาบาล ช่วยเหลือผู้บาดเจ็บ บริการอาหารและน้ำดื่ม การดูแลรักษาความสะอาดให้ถูกสุขลักษณะ จัดเป็นสัดส่วนบริเวณปรุงอาหาร จัดระบบสาธารณูปโภคพื้นฐาน จัดระบบการรับของบริจาคอย่างทั่วถึงและเป็นธรรม

๔.๗.๗ รายงานความเคลื่อนไหวของสถานการณ์สาธารณสุขอย่างใกล้ชิดและต่อเนื่องจากสื่อทุกช่องทางรวมทั้งหน่วยงานที่เกี่ยวข้อง และนำข้อมูลข่าวสารดังกล่าวแจ้งให้ผู้อพยพทราบทุกระยะ เพื่อให้ผู้อพยพคลายความวิตกกังวล

๔.๘ แนวทางปฏิบัติในการประเมินความเสียหายและความต้องการความช่วยเหลือ (Damage and Need Assessment : DANA)

กองอำนวยการป้องกันและบรรเทาสาธารณภัย องค์การบริหารส่วนตำบลวังทอง จะประเมินความเสียหายและความต้องการความช่วยเหลือภายในพื้นที่ประสบภัย โดยวิเคราะห์ผลกระทบจากความเสียหาย ที่เกิดขึ้นจากสาธารณภัย มีหลักการปฏิบัติ ดังนี้

๔.๘.๑ การประเมินแบบรวดเร็ว (rapid assessment) จะกระทำทันทีภายหลังมีเหตุการณ์สาธารณภัยเกิดขึ้น โดยมากภายในสัปดาห์แรกของการเกิดภัย เป็นการประเมินแบบคร่าวๆ เพื่อรวบรวมข้อมูลความต้องการ สิ่งที่ต้องปฏิบัติหลังจากเกิดภัย และทรัพยากรที่จำเป็นต่างๆ ด้านทั้งผู้ประสบภัย โครงสร้างพื้นฐาน สิ่งแวดล้อม ลำดับความสำคัญก่อน - หลัง การให้ความช่วยเหลือเบื้องต้น เพื่อให้ทันต่อความต้องการในภาวะฉุกเฉิน

๔.๘.๒ การประเมินแบบละเอียด (detailed assessment) จะดำเนินการทันทีเมื่อภาวะฉุกเฉินสิ้นสุดลง หรืออย่างน้อยภายใน ๒ สัปดาห์ หลังจากเกิดสาธารณภัย ทั้งนี้ ขึ้นอยู่กับการเข้าถึงพื้นที่ประสบภัย เป็นการระบุมูลค่าความเสียหายทางกายภาพ โครงสร้างทางสังคม ประเมินการด้านการเงิน และวัสดุอุปกรณ์ ที่จะต้องใช้ในการให้ความช่วยเหลือและความต่อเนื่อง ทั้งนี้ จำเป็นจะต้องใช้ผู้เชี่ยวชาญในแต่ละสาขาดำเนินการประเมินความเสียหายและความต้องการในแต่ละด้าน

เมื่อประเมินความเสียหายและทราบความต้องการความช่วยเหลือแล้ว ให้นำข้อมูลที่ได้มาทำการวิเคราะห์ความสามารถของผู้ประสบภัยในการตอบโต้สถานการณ์ฉุกเฉินด้วยตนเองและจัดทำรายงานสรุปเสนอผู้อำนวยการท้องถิ่นเพื่อบริหารจัดการทรัพยากรที่มีอยู่ให้เกิดความเสมอภาคและทั่วถึง รวมถึงการขอรับความต้องการความช่วยเหลือเพิ่มเติมจากหน่วยงานภายนอก เช่น ความช่วยเหลือด้านอาหาร น้ำดื่ม การรักษาพยาบาล สุขอนามัยและการกำจัดสิ่งปฏิกูล ความช่วยเหลือด้านสุขภาวะ ที่พักพิง อุปกรณ์ยังชีพ เป็นต้น

ทั้งนี้ ตัวอย่างแนวทางปฏิบัติในการประเมินความเสียหายและความต้องการความช่วยเหลือ (Damage and Need Assessment : DANA) ตามภาคผนวก ค (ตัวอย่าง) แบบประเมินภัยพิบัติขั้นต้น ระยะที่ ๑ (Initial Disaster Assessment Form)

๔.๙ การรับ-จ่ายสิ่งของบริจาค

หากกองอำนาจการป้องกันและบรรเทาสาธารณภัย องค์การบริหารส่วนตำบลวังทอง พิจารณาเห็นว่า มีความจำเป็นต้องจัดให้มีการรับบริจาคเงินหรือทรัพย์สิน เพื่อช่วยเหลือผู้ประสบสาธารณภัยให้ ดำเนินการ ตามระเบียบที่เกี่ยวข้อง ดังต่อไปนี้

(๑) ระเบียบสำนักนายกรัฐมนตรีว่าด้วยการรับบริจาคและการให้ความช่วยเหลือผู้ประสบสาธารณภัย พ.ศ. ๒๕๕๒ และที่แก้ไขเพิ่มเติม

(๒) ระเบียบสำนักนายกรัฐมนตรีว่าด้วยการเรียโรของหน่วยงานของรัฐ พ.ศ. ๒๕๔๔

(๓) ระเบียบกระทรวงการคลังว่าด้วยการรับเงินหรือทรัพย์สินที่มีผู้บริจาคให้ทางราชการ พ.ศ. ๒๕๒๖

(๔) ระเบียบกรมพัฒนาสังคมและสวัสดิการว่าด้วยการรับบริจาคสิ่งของเหลือใช้ของศูนย์รับบริจาคเพื่อการสงเคราะห์ผู้เดือดร้อน พ.ศ. ๒๕๔๗

โดยมีแนวทางปฏิบัติในการรับ-จ่ายสิ่งของบริจาค ดังนี้

๔.๙.๑ จัดตั้งศูนย์รับบริจาคเพื่อช่วยเหลือผู้ประสบภัย และกำหนดสถานที่เก็บรักษาสิ่งของบริจาค

๔.๙.๒ อบต.วังทอง ทารือร่วมกับหน่วยงานที่เกี่ยวข้องในการกำหนดระเบียบการเก็บรักษาเงินบริจาคและสิ่งของบริจาค รวมถึงสถานที่เก็บรักษาสิ่งของบริจาคและวิธีแจกจ่ายเงินและสิ่งของบริจาค เพื่อให้เกิดความเป็นเอกภาพและเกิดประโยชน์แก่ผู้ประสบสาธารณภัยอย่างเสมอภาค

๔.๙.๓ จัดทำบัญชีการรับ-จ่าย สิ่งของบริจาคไว้เป็นหลักฐาน เพื่อควบคุมระบบข้อมูลในการบริหารจัดการสิ่งของบริจาคอย่างทั่วถึงและเป็นธรรม

กรณีที่บุคคล หน่วยงาน หรือองค์กรใดจัดตั้งศูนย์รับบริจาคเพื่อช่วยเหลือผู้ประสบสาธารณภัย โดยที่บุคคล หน่วยงาน หรือองค์กรนั้นไม่ได้รับมอบภารกิจใดๆ จากกองอำนาจการป้องกันและบรรเทาสาธารณภัย องค์การบริหารส่วนตำบลวังทอง ให้รับผิดชอบค่าใช้จ่ายในการขนย้ายและส่งมอบสิ่งของบริจาคเอง

๔.๑๐ การบริหารจัดการศูนย์พักพิงชั่วคราว

การช่วยเหลือผู้ประสบภัยที่อาศัยในศูนย์พักพิงชั่วคราวในระยะต้น และระยะกลาง ให้ได้ผลดี จำเป็นต้องคำนึงถึงสิ่งสำคัญ ได้แก่

(๑) การดูแลด้านความปลอดภัย

(๒) การจัดการด้านสวัสดิการ อาหาร สุขาภิบาล และความเป็นอยู่ ให้มีความสะดวก

(๓) การรักษาพยาบาล และการควบคุมป้องกันโรคให้เป็นไปอย่างทั่วถึง

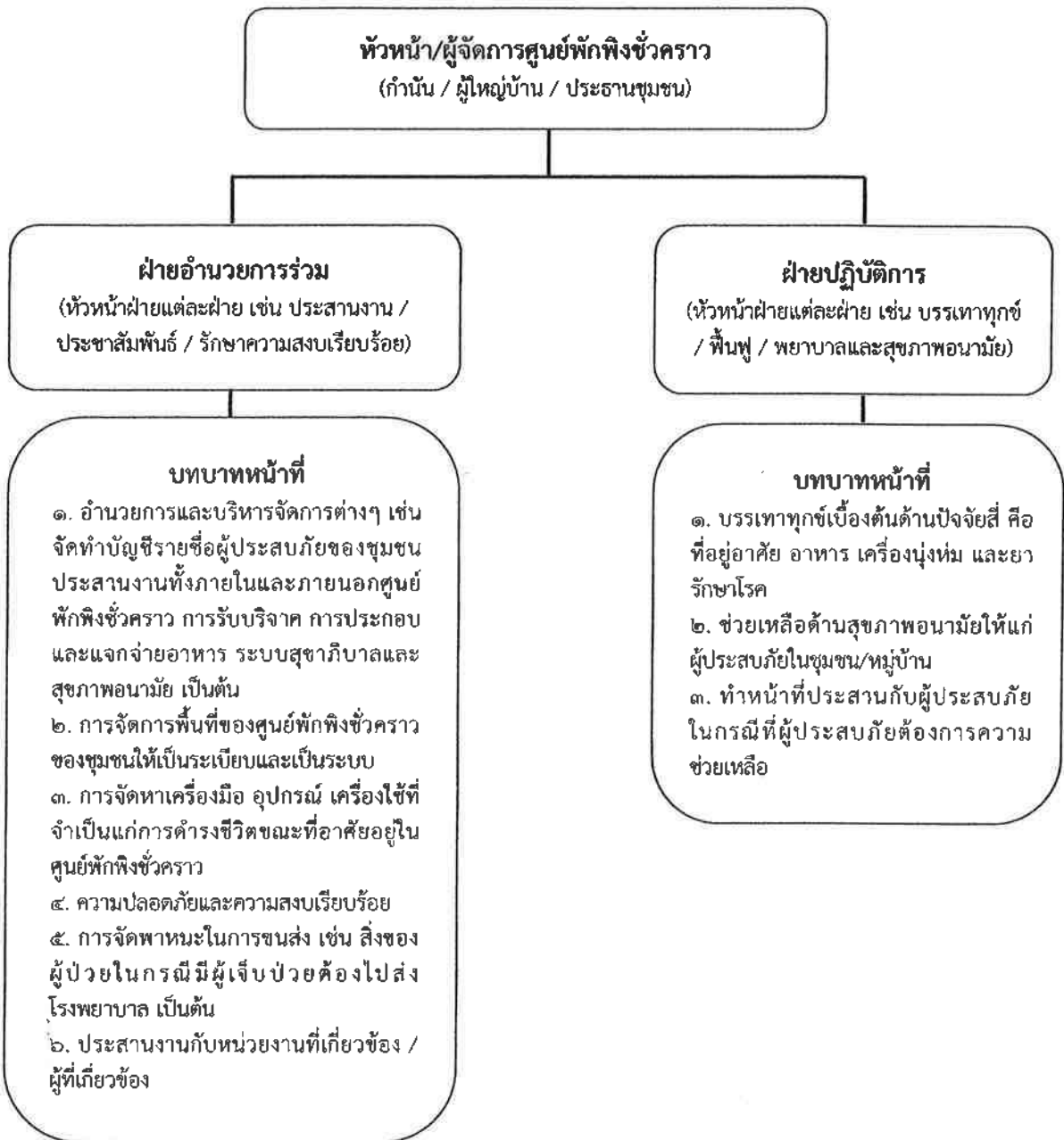
(๔) การมีกิจกรรมฟื้นฟูสุขภาพจิตร่วมกันเพื่อทำให้มีสุขภาพจิตที่ดี

(๕) การรวมกลุ่มเป็นแหล่งเดียวกันเพื่อติดต่อขอรับการสนับสนุนจากภายนอก

ข้อพิจารณาในการเลือกสถานที่ตั้งของศูนย์พักพิงชั่วคราว มีปัจจัยในการพิจารณา ดังนี้
 ตารางที่ ๔-๓ : ข้อพิจารณาในการเลือกสถานที่ตั้งของศูนย์พักพิงชั่วคราว

ประเด็น	ข้อพิจารณาสำหรับทำเลที่ตั้ง
ความปลอดภัย	- ปลอดภัยจากภัยคุกคามในขณะนั้น ไม่ว่าจะเป็นความรุนแรงหรือภัยทางธรรมชาติ - ปลอดภัยจากความเสี่ยงที่อาจเกิดขึ้นต่อผู้อาศัยในศูนย์อพยพชั่วคราว
การเข้าถึง	- ง่ายต่อการเข้าถึงเพื่อให้ความช่วยเหลือในช่วงวิกฤต - คำนึงถึงฤดูกาลและผลกระทบ (เช่น รถอาจจะเข้าไปไม่ได้ในหน้าฝน)
สิ่งแวดล้อม	- พิจารณาถึงภัยจากการปนเปื้อนสารพิษทั้งจากภายในและนอกพื้นที่
สาธารณูปโภค	- ความเป็นไปได้ในการใช้โครงสร้างพื้นฐานของภาครัฐที่มีอยู่เดิม ทั้งการประปา สุขาภิบาล และการจัดการขยะ - ระบบไฟฟ้าเป็นสิ่งสำคัญที่สุด เนื่องจากระบบน้ำและสุขาภิบาล ยังสามารถหาทางเลือกอื่นที่ไม่พึ่งพาโครงสร้างพื้นฐานของเมืองได้
ปัจจัยดึงดูด	- ในบริบทของเมือง อาจเกิดปัจจัยดึงดูดให้มีการย้ายเข้าศูนย์พักพิงชั่วคราวโดยไม่จำเป็น
อาชีพ	- การเข้าถึงตลาดในท้องถิ่น - การเข้าถึงที่ทำงาน - ทางเลือกและการเข้าถึงระบบขนส่ง
ประเด็น	ข้อพิจารณาสำหรับทำเลที่ตั้ง
สวัสดิการขั้นพื้นฐาน	- ต้องมีการบริการด้านการศึกษาและสุขอนามัย - มีการสำรวจ และวัดผลศักยภาพระบบสวัสดิการทั่วไปในพื้นที่
เอกลักษณ์ทางวัฒนธรรม	- ผู้อาศัยในศูนย์อพยพชั่วคราวมีสิทธิที่จะยึดถือประเพณีและวัฒนธรรมทางสังคมและศาสนาในศูนย์พักพิงชั่วคราว - ตรวจสอบทัศนคติขององค์กรปกครองท้องถิ่นและชุมชนโดยรอบ ต่อกลุ่มผู้อยู่อาศัยในศูนย์พักพิงชั่วคราว

ให้กองสวัสดิการและสังคมหรือกองสาธารณสุขและสิ่งแวดล้อม (กรณีเทศบาล) หรือส่วนสาธารณสุขและสิ่งแวดล้อม (กรณีองค์การบริหารส่วนตำบล) เป็นหน่วยรับผิดชอบหลักในการบริหารศูนย์พักพิงชั่วคราว และประสานงานที่เกี่ยวข้องในการสนับสนุนยานพาหนะ เครื่องมืออุปกรณ์ ระบบสื่อสาร ระบบสาธารณูปโภค รวมทั้งประสานงานกับกองอำนวยการป้องกันและบรรเทาสาธารณภัยอำเภอและจังหวัดเพื่อประสานการปฏิบัติในการจัดการศูนย์พักพิงชั่วคราว



แผนภาพที่ ๔-๔ : โครงสร้างศูนย์พักพิงชั่วคราว องค์การบริหารส่วนตำบลวังทอง

หมายเหตุ : สามารถปรับได้ตามความเหมาะสม

๔.๑๑ การยกเลิกสถานการณ์สาธารณภัย

(๑) ให้ติดตามความเคลื่อนไหวของสถานการณ์สาธารณภัยอย่างใกล้ชิดและต่อเนื่อง พร้อมทั้งตรวจสอบข้อมูลจากทุกแหล่งจนแน่ใจ และมีการยืนยันความชัดเจนว่าสถานการณ์คลี่คลายกลับสู่ภาวะปกติแล้ว ให้ผู้อำนวยการท้องถิ่นรายงานข้อมูลให้ผู้อำนวยการอำเภอทราบ เพื่อประกาศยุติสถานการณ์สาธารณภัยในพื้นที่

(๒) เมื่อได้รับการยืนยันอย่างชัดเจนจากผู้อำนวยการท้องถิ่น ผู้อำนวยการอำเภอตามลำดับ หรือผู้ที่ได้รับมอบหมายให้ประกาศยุติสถานการณ์ว่าสาธารณภัยได้สิ้นสุดลงแล้ว ให้แจ้งข้อมูลดังกล่าวให้ผู้อพยพทราบเพื่อเตรียมพร้อมในการอพยพกลับสู่ที่ตั้งต่อไป

(๓) เมื่อยกเลิกหรือปิดศูนย์ปฏิบัติการฉุกเฉินของ องค์การบริหารส่วนตำบลวังทอง ให้ส่งมอบภารกิจที่ต้องดำเนินการต่อให้หน่วยงานที่รับผิดชอบตามภารกิจของหน่วยงานนั้นต่อไป เพื่อความต่อเนื่องในการปฏิบัติงาน

๔.๑๒ การอพยพกลับ

เมื่อประชาชนได้รับแจ้งข่าวการยกเลิกสถานการณ์สาธารณสุขอย่างชัดเจน ให้ผู้นำชุมชนหรือผู้นำกลุ่มอพยพรีบแจ้งผู้อพยพเพื่อเตรียมความพร้อมสำหรับการอพยพกลับและรอรับการแจ้งจุดอพยพกลับ โดยการจัดระเบียบและลำดับก่อนหลังของการอพยพกลับอย่างเป็นระบบไปสู่พื้นที่อยู่อาศัยเดิม พร้อมทั้งประสานงานกับเจ้าหน้าที่ที่รับผิดชอบควบคุมดูแลการอพยพกลับ

๔.๑๓ การอพยพส่วนราชการ และองค์กรปกครองส่วนท้องถิ่น

ให้ศูนย์ปฏิบัติการฉุกเฉิน องค์การบริหารส่วนตำบลวังทอง แบ่งประเภทของส่วนราชการและองค์กรปกครองส่วนท้องถิ่นที่จะอพยพมาอยู่ในพื้นที่ปลอดภัยตามลำดับและความจำเป็นเร่งด่วน พร้อมทั้งกำหนดพื้นที่รองรับการอพยพส่วนราชการ ครอบคลุมส่วนราชการ และองค์กรปกครองส่วนท้องถิ่นไว้ล่วงหน้า โดยการดำเนินการอพยพให้เป็นไปตามแผนอพยพส่วนราชการ เพื่อให้สามารถบริการประชาชนได้ตามปกติ

๔.๑๔ การร้องขอรับการสนับสนุนจากองค์กรปกครองส่วนท้องถิ่นข้างเคียง

ตามพระราชบัญญัติป้องกันและบรรเทาสาธารณภัยแห่งชาติ พ.ศ. ๒๕๕๐ มีมาตราที่เกี่ยวข้องกับการขอรับการสนับสนุนจากองค์กรปกครองส่วนท้องถิ่นอื่น ดังนี้

มาตรา ๒๑ เมื่อเกิดหรือคาดว่าจะเกิดสาธารณภัยขึ้นในเขตขององค์กรปกครองส่วนท้องถิ่นแห่งพื้นที่ใด ให้ผู้อำนวยการท้องถิ่นขององค์กรปกครองส่วนท้องถิ่นแห่งพื้นที่นั้นมีหน้าที่เข้าดำเนินการป้องกันและบรรเทาสาธารณภัยโดยเร็ว และแจ้งให้ผู้อำนวยการอำเภอที่รับผิดชอบในเขตพื้นที่นั้น และผู้อำนวยการจังหวัดทราบทันที

ในการปฏิบัติหน้าที่ตามวรรคหนึ่ง ให้ผู้อำนวยการท้องถิ่นมีอำนาจหน้าที่ ดังต่อไปนี้

(๔) ขอความช่วยเหลือจากองค์กรปกครองส่วนท้องถิ่นอื่นในการป้องกันและบรรเทาสาธารณภัย

มาตรา ๒๓ ระบุว่า เมื่อเกิดสาธารณภัยขึ้นในเขตพื้นที่องค์กรปกครองส่วนท้องถิ่นแห่งพื้นที่ใดให้เป็นหน้าที่ของผู้อำนวยการท้องถิ่นซึ่งมีพื้นที่ติดต่อกับหรือใกล้เคียงกับองค์กรปกครองส่วนท้องถิ่นแห่งพื้นที่นั้นที่จะสนับสนุนการป้องกันและบรรเทาสาธารณภัยที่เกิดขึ้น

๔.๑๕ การยกระดับการจัดการสาธารณสุขจากระดับ ๑ เป็นระดับ ๒

หากสถานการณ์สาธารณสุขในพื้นที่มีความรุนแรงและลุกลามต่อเนื่องยากต่อการรับมือให้ผู้อำนวยการท้องถิ่นแจ้งกองอำนาจการป้องกันและบรรเทาสาธารณภัยอำเภอ (กอปภ.อ.) และกองอำนาจการป้องกันและบรรเทาสาธารณภัยจังหวัด (กอปภ.จ.) เพื่อร้องขอให้ยกระดับการจัดการสาธารณสุขเป็นระดับ ๒ โดยใช้เกณฑ์หรือเงื่อนไขดังต่อไปนี้ประกอบการพิจารณา

๔.๑๕.๑ พื้นที่ที่ได้รับผลกระทบและความเสียหาย

๔.๑๕.๒ จำนวนผู้ที่ได้รับบาดเจ็บและเสียชีวิต หรือผู้ที่ได้รับผลกระทบ

๔.๑๕.๓ สถานการณ์ของภัยมีความรุนแรง หรืออาจมีสถานการณ์แทรกซ้อน มีการขยายตัวของภัยออกไป

๔.๑๕.๔ ขีดความสามารถในการปฏิบัติงาน เช่น กำลังคน เครื่องมือ อุปกรณ์ ยานพาหนะ และอุปกรณ์พิเศษต่างๆ

๔.๑๕.๕ คุลยพินิจการประเมินศักยภาพในการจัดการสาธารณสุขของผู้อำนวยการท้องถิ่น

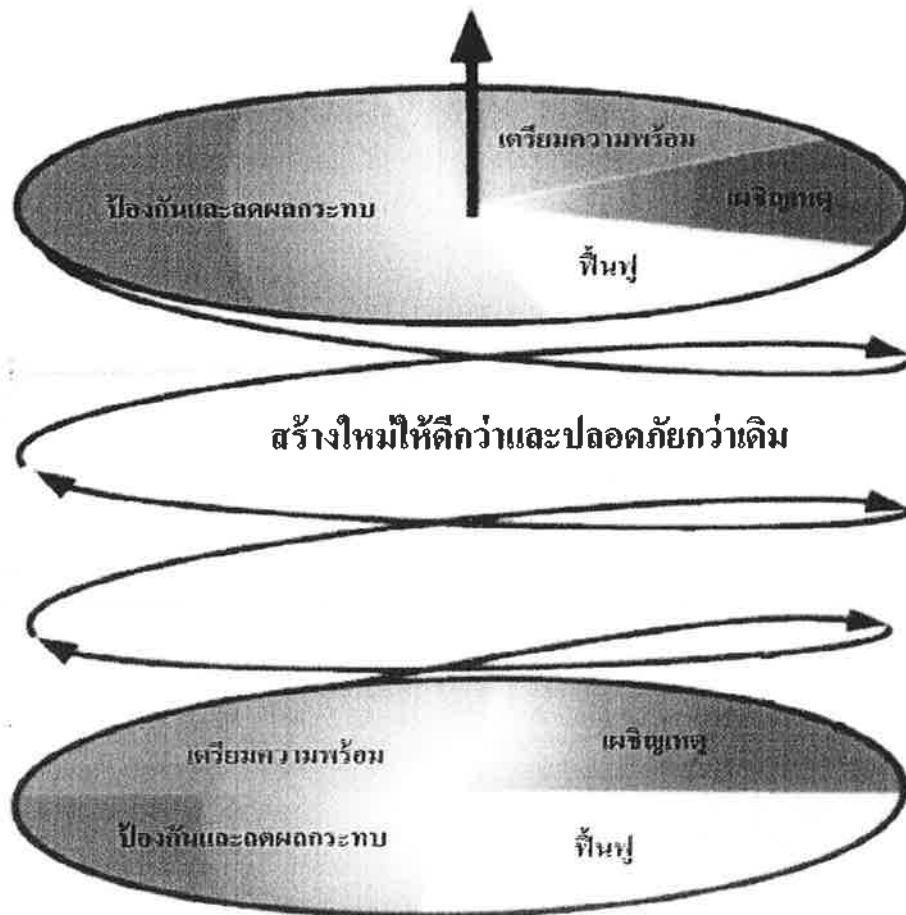
บทที่ ๕ การปฏิบัติหลังเกิดภัย

การปฏิบัติหลังเกิดภัย (ฟื้นฟู) เป็นการดำเนินการภายหลังจากที่ภาวะฉุกเฉินจากสาธารณภัยบรรเทาลง หรือได้ผ่านพ้นไปแล้ว เพื่อปรับสภาพระบบสาธารณสุขปโภค การดำรงชีวิต และสภาวะวิถีความเป็นอยู่ของชุมชนที่ประสบสาธารณภัยให้กลับสู่สภาวะปกติ หรือพัฒนาให้ดีกว่าและปลอดภัยกว่าเดิม (Build Back Better and Safer) เป็นไปตามวงจรการจัดการสาธารณภัยสู่การสร้างใหม่ให้ดีกว่าและปลอดภัยกว่าเดิม (แผนภาพที่ ๕-๑) โดยการนำเอาปัจจัยต่างๆ ในการลดความเสี่ยงจากสาธารณภัยเข้ามาช่วยในการฟื้นฟู ซึ่งหมายรวมถึงการซ่อมสร้าง (Reconstruction) และการฟื้นฟูสภาพ (Rehabilitation) โดยมีหลักการสำคัญของการฟื้นฟู ได้แก่

การช่วยเหลือผู้ประสบภัยให้สามารถช่วยเหลือตนเองได้ เพื่อให้การดำรงชีวิตกลับเข้าสู่ภาวะปกติ โดยไม่จำเป็นต้องพึ่งพิงความช่วยเหลือจากภายนอกแต่เพียงอย่างเดียว

ผู้ประสบภัยต้องมีส่วนร่วมในกระบวนการตัดสินใจ จึงจะเกิดกระบวนการยอมรับและมีส่วนร่วมในขั้นตอนต่างๆ ที่จะดำเนินการ

พิจารณาความเสี่ยงต่อภัยในการฟื้นคืนสภาพและการสร้างใหม่เสมอ เพื่อไม่ให้งบประมาณต้องสูญเสียไปโดยเปล่าประโยชน์จากการเกิดสาธารณภัยครั้งต่อไป



แผนภาพที่ ๕-๑ : วงจรการจัดการสาธารณภัยสู่การสร้างใหม่ให้ดีกว่าและปลอดภัยกว่าเดิม

ในอดีตที่ผ่านมา ได้กำหนดยุทธศาสตร์การบริหารจัดการสาธารณภัยที่สามารถตอบสนองต่อการป้องกันและบรรเทาสาธารณภัยให้มีประสิทธิภาพ ประกอบด้วย การป้องกันและลดผลกระทบ การเตรียมความพร้อม การบริหารจัดการในภาวะฉุกเฉิน (การเผชิญเหตุ) และจัดการหลังเกิดภัย (การฟื้นฟู) ซึ่งสถานการณ์สาธารณภัยในปัจจุบันนับวันจะทวีความรุนแรงมากยิ่งขึ้น ดังนั้นจึงได้มีการเปลี่ยนแปลงยุทธศาสตร์ในการจัดการสาธารณภัย โดยจากการจัดการสาธารณภัย (Disaster Management : DM) มาเป็นการจัดการความเสี่ยงจากสาธารณภัย (Disaster Risk Management : DRM) ให้ความสำคัญกับการป้องกันและลดผลกระทบ การเตรียมความพร้อม ซึ่งเป็นการลดความเสี่ยงจากสาธารณภัย (Disaster Risk Reduction : DRR) เพิ่มมากขึ้น เพื่อสร้างความปลอดภัยในชีวิตและทรัพย์สินของประชาชนและของรัฐ การลงทุนในเรื่องลดความเสี่ยงจากสาธารณภัยนอกจากจะช่วยลดปัจจัยเสี่ยงและลดโอกาสของสังคมในการเผชิญเหตุการณ์สาธารณภัยแล้วยังจะส่งผลที่ดีต่อการพัฒนาในด้านต่างๆ ให้มีความต่อเนื่องอีกด้วย เน้นการฟื้นฟูที่ดีกว่าและปลอดภัยกว่าเดิม เพื่อให้เกิดความยั่งยืนตามวงจรการจัดการสาธารณภัยสู่การสร้างใหม่ให้ดีกว่าและปลอดภัยกว่าเดิมตามแผนภาพที่ ๕-๑

๕.๑ การสำรวจความต้องการของผู้ประสบภัยและความเสียหายเบื้องต้น

กองอำนวยการป้องกันและบรรเทาสาธารณภัย องค์การบริหารส่วนตำบลวังทอง สำรวจความต้องการของผู้ประสบภัยและความเสียหายเบื้องต้นภายในพื้นที่ประสบภัยจนถึงระดับครัวเรือน โดยวิเคราะห์ผลกระทบจากความเสียหายที่เกิดขึ้นจากสาธารณภัยเพื่อประเมินและวิเคราะห์ความสามารถของผู้ประสบภัยในการตอบโต้สถานการณ์ฉุกเฉินด้วยตนเอง ความต้องการความช่วยเหลือเพิ่มเติมจากหน่วยงานภายนอก เช่น ความช่วยเหลือด้านอาหาร น้ำดื่ม การรักษาพยาบาล สุขอนามัยและการกำจัดสิ่งปฏิกูล เป็นต้น รวมทั้งจัดทำฐานข้อมูล การสำรวจความเสียหาย เพื่อเป็นข้อมูลในการฟื้นฟูและกำหนดกรอบแนวทางในการสร้างคืนใหม่ได้อย่างเหมาะสมและมีประสิทธิภาพ โดยมีหลักการปฏิบัติ ดังนี้

๕.๑.๑ ชุมชน/หมู่บ้าน สำรวจความเสียหายระบบสาธารณูปโภคและสิ่งสาธารณประโยชน์ต่างๆ จนถึงระดับครัวเรือน รวมทั้งจัดทำฐานข้อมูลการสำรวจความเสียหาย เพื่อเป็นข้อมูลในการฟื้นฟูและกำหนดกรอบแนวทางในการสร้างคืนใหม่ได้อย่างเหมาะสมและมีประสิทธิภาพ

๕.๑.๒ องค์การบริหารส่วนตำบลวังทอง สำรวจประเมินความจำเป็นในการฟื้นฟูภายหลังจากเกิดสาธารณภัย ดังนี้

(๑) ข้อมูลพื้นฐานด้านชุมชน เช่น ประชากร เศรษฐกิจ สังคม และวัฒนธรรม

(๒) ข้อมูลด้านความเสียหายจากสาธารณภัย การจัดการในภาวะฉุกเฉิน การช่วยเหลือจากภายนอก

(๓) ข้อมูลการวิเคราะห์ความสามารถในการเผชิญเหตุของชุมชน ความอ่อนแอหรือความล่อแหลมต่อสาธารณภัยที่เกิดขึ้น

๕.๑.๓ สำรวจและประเมินความจำเป็นในการฟื้นฟูภายหลังจากเหตุการณ์สาธารณภัย ควรสำรวจข้อมูลดังต่อไปนี้

(๑) ข้อมูลการฟื้นฟูผู้ประสบภัย เช่น ด้านอาหาร การเงิน สิ่งของเครื่องใช้ ที่พักพิง สุขภาพ สุขภาพจิต และสิ่งแวดล้อมการประกอบอาชีพ และองค์ความรู้ (การช่วยเหลือยามฉุกเฉิน สุขภาพจิต ฯลฯ) โดยให้คำนึงถึงการฟื้นฟูกลุ่มเปราะบาง (กลุ่มเด็ก สตรีมีครรภ์ คนชรา ผู้ป่วย และผู้พิการ) ที่ได้รับผลกระทบจากสาธารณภัยเป็นพิเศษ

(๒) ข้อมูลการฟื้นฟูพื้นที่ประสบภัย เช่น ที่อยู่อาศัย สถานศึกษา โรงพยาบาล สิ่งก่อสร้างต่างๆ การชลประทาน การขนส่ง การสื่อสาร อุตสาหกรรม ระบบสุขภาพ เป็นต้น

๕.๑.๔ กองอำนวยการป้องกันและบรรเทาสาธารณภัย องค์การบริหารส่วนตำบลวังทอง จัดตั้งคณะทำงานประสานกับชุมชน/หมู่บ้าน ให้ตรวจสอบรายละเอียดความเสียหาย การให้ความช่วยเหลือ และความต้องการเบื้องต้นของผู้ประสบภัยโดยเร็ว

๕.๑.๕ ดำเนินการฟื้นฟูโครงสร้างพื้นฐานที่เสียหายในเบื้องต้น โดยงบประมาณที่อยู่ในความรับผิดชอบ กรณีที่เกินขีดความสามารถให้ขอรับการสนับสนุนจากงบกลางขององค์กรปกครองส่วนท้องถิ่น

๕.๑.๖ รายงานสรุปการประเมินความเสียหายและแนวทางการฟื้นฟูไปยังกองอำนวยการป้องกันและบรรเทาสาธารณภัยอำเภอและจังหวัด เพื่อขอรับการสนับสนุนในการฟื้นฟูซ่อมแซม และบูรณะโครงสร้างพื้นฐานที่ได้รับความเสียหาย (คณะกรรมการให้ความช่วยเหลือผู้ประสบภัยพิบัติอำเภอ (ก.ช.ภ.อ.) และคณะกรรมการให้ความช่วยเหลือผู้ประสบภัยพิบัติจังหวัด (ก.ช.ภ.จ.))

การประเมินความเสียหายและความต้องการความช่วยเหลือ จะต้องมีความเชื่อมโยงกับการตอบสนองความต้องการของผู้ที่ได้รับผลกระทบตามหลักมาตรฐาน โดยคำนึงถึงปัจจัยด้านต่างๆ เช่น อายุ เพศ เชื้อชาติ ศาสนา สตรีมีครรภ์ และผู้พิการ เพื่อประกอบการพิจารณา

๕.๒ การฟื้นฟู

มีแนวทางปฏิบัติ ดังนี้

๑. แจ้งให้ชุมชนและหมู่บ้าน สำรวจความเสียหายของระบบสาธารณูปโภคและสิ่งสาธารณประโยชน์ต่างๆ จนถึงระดับครัวเรือน รวมทั้งจัดทำฐานข้อมูลการสำรวจความเสียหาย เพื่อเป็นข้อมูลในการฟื้นฟู และกำหนดกรอบแนวทางในการสร้างคืนใหม่ได้อย่างเหมาะสมและเป็นที่ยอมรับ

๒. องค์การบริหารส่วนตำบลวังทอง สำรวจประเมินความจำเป็นในการฟื้นฟูหลังการเกิดสาธารณภัย ดังนี้

(๒.๑) ข้อมูลพื้นฐานด้านชุมชน เช่น ประชากร เศรษฐกิจ สังคม และวัฒนธรรม

(๒.๒) ข้อมูลด้านความเสียหายจากสาธารณภัย การจัดการในภาวะฉุกเฉิน การช่วยเหลือจากภายนอก

(๒.๓) ข้อมูลการวิเคราะห์ความสามารถในการเผชิญเหตุชุมชน ความอ่อนแอหรือความต่อแผลต่อสาธารณภัยที่เกิดขึ้น

๓. สำรวจและประเมินความจำเป็นในการฟื้นฟูภายหลังเหตุการณ์สาธารณภัย ดังนี้

(๓.๑) ข้อมูลการฟื้นฟูผู้ประสบภัย ควรมีรายละเอียดในแต่ละด้าน เช่น ด้านอาหาร การเงิน สิ่งของ เครื่องใช้ ที่พักพิง สุขภาพ สุขภาพและสิ่งแวดล้อม การประกอบอาชีพ และองค์ความรู้ การช่วยเหลือยามฉุกเฉิน สุขภาพ เป็นต้น โดยให้คำนึงถึงการฟื้นฟูกลุ่มเปราะบาง (กลุ่มเด็ก สตรีมีครรภ์ คนชรา ผู้ป่วย และผู้พิการ) ที่ได้รับผลกระทบจากสาธารณภัยเป็นพิเศษ

(๓.๒) ข้อมูลการฟื้นฟูพื้นที่ประสบภัย ควรมีรายละเอียดในแต่ละด้าน เช่น ที่อยู่อาศัย การศึกษา การดูแลสุขภาพ สิ่งก่อสร้างต่างๆ เกษตรกรรม การชลประทาน การขนส่ง การสื่อสาร อุตสาหกรรม ระบบสุขภาพ เป็นต้น

๔. องค์การบริหารส่วนตำบลวังทอง จัดทีมประเมินความเสียหายและความต้องการความช่วยเหลือ โดยประสานกับอำเภอภักดีชุมพล และจังหวัดชัยภูมิ ให้ตรวจสอบรายละเอียดความเสียหาย การให้ความช่วยเหลือและความต้องการเบื้องต้นของผู้ประสบภัยโดยเร็ว

๕. ประสานการปฏิบัติกับอำเภอ ให้ประสานการปฏิบัติกับคณะกรรมการให้ความช่วยเหลือผู้ประสบภัยอำเภอ (ก.ช.ภ.อ.) ให้เร่งสำรวจความเสียหายจากภัยพิบัติกรณีฉุกเฉินโดยเร็ว เพื่อพิจารณาช่วยเหลือผู้ประสบภัยตามหลักเกณฑ์และวิธีการที่กระทรวงการคลังกำหนด และรายงานผล

การสำรวจความเสียหายจากภัยพิบัติกรณีฉุกเฉิน ต่อคณะกรรมการให้ความช่วยเหลือผู้ประสบภัยพิบัติจังหวัด (ก.ช.ภ.จ.) เพื่อพิจารณาดำเนินการช่วยเหลือผู้ประสบภัย

๖. ในกรณีที่ความเสียหายมีมูลค่ามากกว่าวงเงินที่ผู้ว่าราชการจังหวัดมีอำนาจอนุมัติ ให้ส่งเรื่องให้กรมป้องกันและบรรเทาสาธารณภัยพิจารณาเสนอขออนุมัติวงเงินช่วยเหลือผู้ประสบภัย จากวงเงินงบกลางรายการสำรองจ่ายเพื่อกรณีฉุกเฉินหรือจำเป็นจากคณะรัฐมนตรี

๗. รายงานสรุปการประเมินความเสียหายและความจำเป็นเบื้องต้น ให้ผู้อำนวยการอำเภอ ผู้อำนวยการจังหวัด ผู้อำนวยการกลาง ผู้บัญชาการป้องกันและบรรเทาสาธารณภัยแห่งชาติ และนายกรัฐมนตรีทราบตามลำดับ

๕.๒.๑ การฟื้นฟูระยะสั้น

เป็นการดำเนินการต่อเนื่องจากการค้นหา การบรรเทา และการช่วยเหลือได้ยุติลง เพื่อสนองความต้องการที่จำเป็นของผู้ประสบภัย ธุรกิจ ชุมชนที่ได้รับผลกระทบจากสาธารณภัยในระยะ เร่งด่วนหรือระยะสั้น รวมถึงการจัดมาตรการด้านการรักษาความปลอดภัยไม่ให้เกิดอันตรายหรือสาธารณภัย ซ้ำขึ้นอีก การประเมินความเสียหายของโครงสร้างพื้นฐาน การจัดเตรียมที่พักอาศัยชั่วคราว และการให้บริการ สาธารณะ โดยมีแนวทางปฏิบัติ ดังนี้

(๑) การสงเคราะห์และช่วยเหลือผู้ประสบภัยในเบื้องต้น

เป็นการฟื้นฟูด้านสมรรถภาพทางกายให้แก่ผู้ประสบภัย เช่น การตรวจรักษา ป้องกันควบคุมโรค และการฟื้นฟูความแข็งแรงทางร่างกาย เป็นต้น รวมถึงการฟื้นฟูด้านสภาพจิตใจและ จิตสังคมของผู้ได้รับผลกระทบ ตลอดจนการกระตุ้นและช่วยเหลือให้เกิดการปรับตัวให้เข้ากับการเปลี่ยนแปลง ตามความจำเป็น โดยให้โรงพยาบาลส่งเสริมสุขภาพประจำตำบลวังทอง เป็นหน่วยงานหลัก และมีแนวทาง ปฏิบัติ ดังนี้

(๑.๑) การช่วยเหลือและสงเคราะห์ผู้ประสบภัย

- แจ้งให้ชุมชน/หมู่บ้าน สำรวจตรวจสอบข้อมูลผู้ประสบภัยและความเสียหาย เพื่อให้ความช่วยเหลือต่างๆ ตรงกับข้อเท็จจริงตลอดจนส่งผู้ประสบภัยกลับภูมิลำเนา

- ให้มีการประสานงานระหว่างหน่วยงานของรัฐ และองค์กร ภาคเอกชนในการสงเคราะห์ผู้ประสบภัยให้เป็นไปอย่างมีระบบ รวดเร็ว ทันท่วงที และหลีกเลี่ยงความซ้ำซ้อน ในการสงเคราะห์ผู้ประสบภัย

- ให้ชุมชน/หมู่บ้าน จัดทำบัญชีรายชื่อผู้ประสบภัยและทรัพย์สิน ที่เสียหายไว้เป็นหลักฐานเพื่อการสงเคราะห์ผู้ประสบภัย พร้อมทั้งออกหนังสือรับรองให้ผู้ประสบภัยไว้เป็น หลักฐานในการรับการสงเคราะห์และฟื้นฟู

- จัดให้มีการรักษาพยาบาลแก่ผู้ประสบภัยอย่างต่อเนื่องจนกว่า จะหายกลับมาดำรงชีวิตได้ตามปกติ รวมทั้งจัดการที่พักอาศัยชั่วคราว และระบบสุขภาพแก่ผู้ประสบภัย ในกรณีที่ต้องอพยพจากพื้นที่อันตราย

- ให้การสงเคราะห์แก่ครอบครัวของผู้ที่ประสบภัยอย่างต่อเนื่อง โดยเฉพาะในกรณีที่ผู้เป็นหัวหน้าครอบครัวประสบภัยจนเสียชีวิตหรือไม่สามารถประกอบอาชีพต่อไปได้ โดยการให้ทุนการศึกษาแก่บุตรของผู้ประสบภัยจนจบการศึกษาภาคบังคับ และโดยการจัดหาอาชีพให้แก่ บุคคลในครอบครัว

- เลี้ยงดูผู้ประสบภัยที่ไม่สามารถช่วยเหลือตัวเองได้ในระยะแรก เช่น ดูแลเด็กกำพร้า นักเรียน นักศึกษา คนพิการ และผู้สูงอายุที่ประสบภัย

(๑.๒) การป้องกัน ฝ้าระวัง และควบคุมโรคระบาด ทั้งคนและสัตว์

(๑.๓) ประชาสัมพันธ์เพื่อเสริมสร้างขวัญและกำลังใจของประชาชนให้คืนสู่สภาพปกติโดยเร็ว

(๑.๔) รายงานข่าวและประชาสัมพันธ์ข่าวสารต่อสาธารณชนให้ทราบสถานการณ์เป็นระยะๆ

(๒) การฟื้นฟูพื้นที่ประสบภัย

เป็นการบูรณะที่อยู่อาศัย โครงสร้างพื้นฐานต่างๆ ที่ได้รับความเสียหายจากเหตุการณ์สาธารณภัยให้กลับสู่สภาพที่สามารถใช้งานได้ ทั้งนี้ ควรให้ความสำคัญกับการฟื้นฟูทรัพยากรธรรมชาติและสิ่งแวดล้อมด้วยตามความเหมาะสมกับสถานการณ์และการใช้งาน หากการบูรณะโครงสร้างและสิ่งก่อสร้างหรือการฟื้นฟูทรัพยากรธรรมชาติและสิ่งแวดล้อมที่ต้องฟื้นฟูให้ดีกว่าเดิม อาจต้องใช้เวลาและงบประมาณในการฟื้นฟู ควรกำหนดแผนงานไว้ในการฟื้นฟูระยะยาวต่อไป และการฟื้นฟูพื้นที่ประสบภัยในระยะเริ่มต้นให้ปฏิบัติ ดังนี้

(๒.๑) ทำความสะอาดบ้านเรือน ชุมชน และสิ่งสาธารณประโยชน์ ในพื้นที่ประสบภัย และขนย้ายขยะมูลฝอย

(๒.๒) ให้ องค์การบริหารส่วนตำบลวังทอง ที่เกิดเหตุ ดำเนินการฟื้นฟูพื้นที่ประสบภัย ปรับสภาพภูมิทัศน์ และแก้ไขปัญหาล้างน้ำท่วมและมลภาวะเป็นพิษ

(๒.๓) กรณีที่เกินขีดความสามารถของ องค์การบริหารส่วนตำบลวังทอง ให้หน่วยงานที่รับผิดชอบโครงสร้างพื้นฐานนั้นๆ ดำเนินการฟื้นฟู ซ่อมแซม และบูรณะโครงการที่ได้รับความเสียหาย ดังนี้

- ทางหลวงแผ่นดินและเส้นทางคมนาคม

ดำเนินการโดยแขวงทางหลวงชัยภูมิ

- ระบบไฟฟ้า

ดำเนินการโดยการไฟฟ้าส่วนภูมิภาคจังหวัดชัยภูมิ

- ระบบประปา

ดำเนินการโดยการประปาส่วนภูมิภาคสาขาภักดีชุมพล

(๒.๔) ให้อี้ออนซากปรักหักพัง และซ่อมแซมสิ่งสาธารณูปโภค โครงสร้างพื้นฐานและอาคารบ้านเรือนของผู้ประสบภัย เพื่อให้สามารถประกอบอาชีพได้ต่อไป

(๒.๕) ซ่อมแซมสถานที่ราชการ โรงเรียน สถานศึกษา วัด โบราณสถาน สถานที่ราชการ สถานที่ท่องเที่ยว และสาธารณูปโภคต่างๆ ให้กลับมาใช้งานได้ดังเดิม

(๒.๖) พื้นที่ประสบภัย เช่น การเก็บซากปรักหักพัง การตรวจสอบความแข็งแรงของอาคาร การออกแบบวางผังเมือง การจัดหาแหล่งน้ำอุปโภคบริโภค การจัดทำภูมิทัศน์ ดำเนินการโดยสำนักงานโยธาธิการและผังเมืองจังหวัดชัยภูมิ สำนักชลประทานที่ ๑๒ โครงการชลประทานจังหวัดชัยภูมิ องค์การบริหารส่วนจังหวัดชัยภูมิ และหน่วยงานอื่นๆ ที่เกี่ยวข้อง

๕.๒.๒ การฟื้นฟูระยะกลาง/ระยะยาว

(๑) การฟื้นฟูระยะกลางเป็นการดำเนินการต่อเนื่องโดยการประสานและสนับสนุนชุมชนที่ประสบภัย ฟื้นฟู หรือสร้างสิ่งอำนวยความสะดวกในการดำรงชีวิตขึ้นใหม่ การฟื้นฟูเศรษฐกิจและสิ่งแวดล้อม รวมทั้งสภาพร่างกาย จิตใจ และสังคมของผู้ประสบภัย โดยให้ปฏิบัติ ดังนี้

- การฟื้นฟูโครงสร้างพื้นฐานต่างๆ ที่จำเป็นต่อการดำรงชีวิต เช่น ประปา ไฟฟ้า ระบบโทรคมนาคม เป็นต้น

- การฟื้นฟูและเสริมสร้างความเข้มแข็งทางเศรษฐกิจ

ให้กองคลังของ องค์การบริหารส่วนตำบลวังทอง เป็นหน่วยหลักในการฟื้นฟูและเสริมสร้างความเข้มแข็งทางเศรษฐกิจ ทั้งนี้ ให้สามารถร่วมมือกับภาคเอกชน ได้แก่ หอการค้าสภาอุตสาหกรรม สมาคมท่องเที่ยว และหน่วยงานที่เกี่ยวข้องกับระบบเศรษฐกิจและการพาณิชย์ของ องค์การบริหารส่วนตำบลวังทอง

(๒) สำหรับการฟื้นฟูระยะยาว เป็นการดำเนินการต่อเนื่องจากระยะกลาง ซึ่งอาจใช้เวลาหลายเดือนหรือหลายปีนับจากหลังเกิดสาธารณภัย โดยมุ่งเน้นการกลับสู่สภาวะปกติ หรือให้ดียิ่งขึ้นกว่าเดิม โดยหน่วยงานที่เกี่ยวข้องทำการสำรวจและจัดทำแผนโครงการ เพื่อวางแผนการฟื้นฟูพื้นที่ที่เกิดภัย ให้สามารถรองรับสาธารณภัยที่จะเกิดขึ้นในอนาคตได้ดีกว่าและปลอดภัยกว่าเดิม โดยมีแนวทางปฏิบัติ ดังนี้

- ให้ องค์การบริหารส่วนตำบลวังทอง เป็นหน่วยหลักในการวางแผนและดำเนินกิจกรรมฟื้นฟูชุมชนร่วมกับหน่วยงานที่เกี่ยวข้องได้อย่างมีประสิทธิภาพ โดยอาศัยการมีส่วนร่วมกับชุมชน เพื่อให้มีความพร้อมรับมือและฟื้นกลับอย่างรวดเร็ว เป็นการดำเนินงานฟื้นฟูที่ต่อเนื่องจากการบรรเทาภัยที่เกิดขึ้น การให้ความช่วยเหลือทางวิชาการในการวางแผนฟื้นฟู การระบุและติดตามการแก้ไขความขัดแย้ง และการลดความแตกต่าง การประยุกต์ใช้หลักการพัฒนายั่งยืนในการวางแผน และการกำหนดการประสานความต้องการที่ยังไม่ได้รับการช่วยเหลือ

- ให้มีการบูรณะและการก่อสร้างที่อยู่อาศัยที่ถูกทำลายและได้รับความเสียหายใหม่หรือพัฒนาที่อยู่อาศัยถาวร เพื่อเป็นทางเลือกใหม่ในการแก้ไขปัญหาด้านที่อยู่อาศัยที่จะรองรับ โดยชุมชนมีส่วนร่วมในการเสริมสร้างความถาวรยั่งยืนและความต้านทานต่อสาธารณภัยของที่อยู่อาศัย ทั้งนี้ การฟื้นฟูที่อยู่อาศัยมุ่งที่จะแก้ไขปัญหาด้านที่อยู่อาศัยให้ผู้ประสบภัยหลังการเกิดสาธารณภัยเพื่อป้องกันและลดผลกระทบต่อสาธารณภัยที่จะเกิดขึ้นอีก

- ปกป้องทรัพยากรธรรมชาติและสิ่งแวดล้อมและทรัพย์สินทางประวัติศาสตร์ในการดำเนินงานตอบโต้และฟื้นฟูที่เหมาะสม เพื่อที่จะสงวน อนุรักษ์ บูรณะและปฏิสังขรณ์ ให้กลับคืนสู่สภาพเดิมหรือดีกว่าหรือปลอดภัยกว่าเดิม

๕.๒.๓ การฟื้นฟูด้านต่างๆ

(๑) ด้านสุขภาพและการบริการสังคม

เป็นการเสริมสร้างความพร้อมที่จะรับมือและการฟื้นกลับสู่สภาวะปกติได้อย่างรวดเร็วของ องค์การบริหารส่วนตำบลวังทอง ในการบริการด้านสุขภาพและการบริการด้านสังคมของบุคคลและชุมชน ที่ประสบภัย ครอบคลุมถึงการสาธารณสุข สุขภาพจิต และการบริการทางการแพทย์ โดยให้โรงพยาบาลส่งเสริมสุขภาพประจำตำบลวังทอง เป็นหน่วยงานหลักในการดำเนินการ

(๒) ด้านที่อยู่อาศัย

(๒.๑) บูรณะและก่อสร้างที่อยู่อาศัยที่ถูกทำลายและได้รับความเสียหายใหม่หรือพัฒนาที่อยู่อาศัยถาวร เพื่อเป็นทางเลือกใหม่ในการแก้ไขปัญหาด้านที่อยู่อาศัยที่จะรองรับความต้องการของชุมชนได้อย่างมีประสิทธิภาพ

(๒.๒) ภารกิจสนับสนุนการฟื้นฟูที่อยู่อาศัยมุ่งที่จะแก้ไขปัญหาด้านที่อยู่อาศัยหลังการเกิดสาธารณภัย เพื่อป้องกันและลดผลกระทบต่อสาธารณภัยที่จะเกิดขึ้นอีก กรณีที่เกินขีดความสามารถให้หน่วยงานที่รับผิดชอบโครงสร้างพื้นฐานอื่นๆ ดำเนินการฟื้นฟู ซ่อมแซม และบูรณะโครงการที่ได้รับความเสียหาย และขอรับการสนับสนุนจากหน่วยเหนือขึ้นไปตามลำดับ ได้แก่ งบประมาณของจังหวัด งบประมาณของกรม กระทรวง หน่วยงานนอก ภาครัฐ องค์กรระหว่างประเทศ หรืองบกลาง

(๓) ด้านสิ่งแวดล้อม

(๓.๑) ขนย้ายขยะมูลฝอย แก้ไขปัญหาสิ่งแวดล้อมและมลภาวะเป็นพิษ

(๓.๒) วางแผนในการรักษาปกป้องทรัพยากรธรรมชาติและสิ่งแวดล้อม และทรัพยากรทางประวัติศาสตร์ อนุรักษ์ บูรณะและปฏิสังขรณ์ให้กลับคืนสู่สภาพเดิมหรือดีกว่าเดิมตามที่ชุมชนร้องขอ

(๓.๓) ให้หน่วยงานที่มีหน้าที่รับผิดชอบในทุกระดับรวมถึงหน่วยงาน ภาคเอกชนที่เป็นเครือข่ายให้สนับสนุนแผนงานและภารกิจสำคัญที่จะต้องดำเนินการตามแผนปฏิบัติการ ในการป้องกันและบรรเทาสาธารณภัยของ องค์การบริหารส่วนตำบลวังทอง ที่กำหนดวิธีการที่จะใช้ทรัพยากร และสมรรถนะ เพื่อตอบสนองได้ตรงความต้องการของชุมชนและเพียงพอ

บทที่ ๖
การขับเคลื่อนแผนปฏิบัติการในการป้องกันและบรรเทาสาธารณภัย
ของ องค์การบริหารส่วนตำบลวังทอง ไปสู่การปฏิบัติ

๖.๑ แนวทางการขับเคลื่อนแผนปฏิบัติการในการป้องกันและบรรเทาสาธารณภัยของ องค์การบริหารส่วนตำบลวังทอง ไปสู่การปฏิบัติ

แผนปฏิบัติการในการป้องกันและบรรเทาสาธารณภัย องค์การบริหารส่วนตำบลวังทอง พ.ศ. ๒๕๖๑ ได้จัดทำขึ้นโดยใช้กรอบแนวคิดให้สอดคล้องกับแผนการป้องกันและบรรเทาสาธารณภัยอำเภอ และแผนการป้องกันและบรรเทาสาธารณภัยจังหวัด มีแนวคิดการจัดการความเสี่ยงจากสาธารณภัย ประกอบด้วย การมุ่งเน้นการลดความเสี่ยงจากสาธารณภัย การบูรณาการการจัดการในภาวะฉุกเฉิน การเพิ่มประสิทธิภาพการฟื้นฟูอย่างยั่งยืน และการส่งเสริมความร่วมมือระหว่างประเทศในการจัดการความเสี่ยงจากสาธารณภัย ซึ่งการจะดำเนินการให้บรรลุผลสัมฤทธิ์ตามวัตถุประสงค์ต้องอาศัยการบูรณาการจากทุกภาคส่วน ทั้งภาครัฐ ทหาร ตำรวจ ภาคเอกชน มูลนิธิ/อาสาสมัคร และองค์การสาธาณกุศล และต้องเป็นไปตามพระราชบัญญัติป้องกันและบรรเทาสาธารณภัย พ.ศ. ๒๕๕๐ ที่บัญญัติไว้ใน

มาตรา ๒๐ ให้องค์กรปกครองส่วนท้องถิ่นแห่งพื้นที่มีหน้าที่ป้องกันและบรรเทาสาธารณภัยในเขตท้องถิ่นของตน โดยมีผู้บริหารองค์กรปกครองส่วนท้องถิ่นแห่งพื้นที่นั้นเป็นผู้รับผิดชอบในฐานะผู้อำนวยการท้องถิ่น

เพื่อให้แผนปฏิบัติการในการป้องกันและบรรเทาสาธารณภัย องค์การบริหารส่วนตำบลวังทอง พ.ศ. ๒๕๖๑ ไปสู่การปฏิบัติให้เกิดผลและเป็นรูปธรรม โดยกำหนดผลการดำเนินงานของแต่ละภาคส่วน ซึ่งเป็นตัวชี้วัดการขับเคลื่อนแผนปฏิบัติการในการป้องกันและบรรเทาสาธารณภัย องค์การบริหารส่วนตำบลวังทอง พ.ศ. ๒๕๖๑ ไปสู่การปฏิบัติ ดังนี้

ตารางที่ ๖-๑ : แนวทางการดำเนินงานในการขับเคลื่อนแผนไปสู่การปฏิบัติ

ลำดับที่	การดำเนินการ	หน่วยงานที่รับผิดชอบ
๑	ดำเนินการเผยแพร่ประชาสัมพันธ์ให้ความรู้เกี่ยวกับแผนปฏิบัติการในการป้องกันและบรรเทาสาธารณภัย องค์การบริหารส่วนตำบลวังทอง พ.ศ. ๒๕๖๑ รวมทั้งแนวทางปฏิบัติเกี่ยวกับการป้องกันและบรรเทาสาธารณภัยที่อาจเกิดขึ้น ในพื้นที่ของตนเอง เพื่อสร้างความตระหนักให้แก่นักัน ผู้ใหญ่บ้าน อาสาสมัคร คนในชุมชน/ท้องถิ่นได้รับรู้ รับทราบ เข้าใจถึงระเบียบกฎหมายที่เกี่ยวข้องกับสาธารณภัย และสร้างการมีส่วนร่วมของภาคประชาชนและภาคเอกชนในพื้นที่	- องค์การบริหารส่วนตำบลวังทอง - หน่วยงานที่เกี่ยวข้องกับการป้องกันและบรรเทาสาธารณภัย
๒	จัดให้มีการประชุมกองอำนาจการป้องกันและบรรเทาสาธารณภัย องค์การบริหารส่วนตำบลวังทอง อย่างน้อยทุก ๒ เดือน อย่างต่อเนื่อง เพื่อใช้เป็นกลไกและเวทีในการบูรณาการการทำงานระหว่างหน่วยงานที่เกี่ยวข้อง ตั้งแต่ภารกิจด้านการป้องกัน การลดผลกระทบ และการเตรียมความพร้อม การร่วมวิเคราะห์ประเมินความเสี่ยงจากสาธารณภัยในพื้นที่	- องค์การบริหารส่วนตำบลวังทอง - หน่วยงานที่เกี่ยวข้องกับการป้องกันและบรรเทาสาธารณภัย

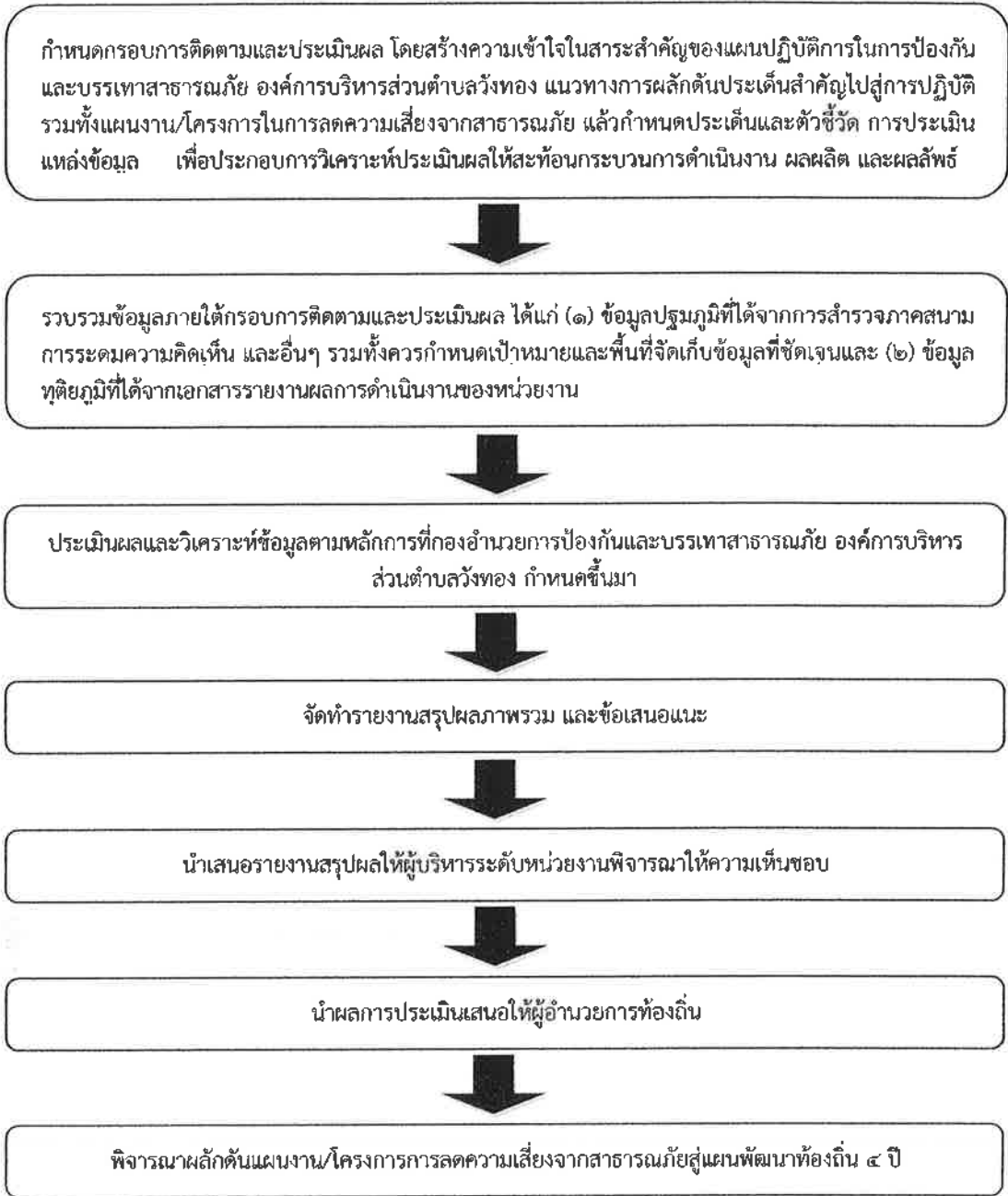
ลำดับที่	การดำเนินการ	หน่วยงานที่รับผิดชอบ
๓	มีส่วนร่วมกับอำเภอภักดีชุมพล และจังหวัดชัยภูมิ อย่างต่อเนื่อง เพื่อเชื่อมการทำงานอย่างประสานสอดคล้อง โดยจัดประชุมแลกเปลี่ยนข้อคิดเห็น การดำเนินการกิจกรรม เช่น ร่วมสำรวจประเมินวิเคราะห์ พื้นที่เสี่ยง ปัจจัยเสี่ยงที่ทำให้เกิดภัย เป็นต้น	- องค์การบริหารส่วนตำบลวังทอง - สนง.ปภ.จว. ชัยภูมิ
๔	การจัดทำแผนเผชิญเหตุสาธารณภัยของ องค์การบริหารส่วนตำบลวังทอง การร่วมฝึกการป้องกันและบรรเทาสาธารณภัยของกองอำนวยการป้องกันและบรรเทา สาธารณภัยระดับต่างๆ เพื่อทดสอบและฝึกความชำนาญ ร่วมกับหน่วยงานต่างๆ ที่เกี่ยวข้อง	- องค์การบริหารส่วนตำบลวังทอง - สนง.ปภ.จว. ชัยภูมิ - หน่วยงานที่เกี่ยวข้องกับการป้องกันและบรรเทาสาธารณภัย
๕	จัดทำแผนงานโครงการเพื่อขอรับการสนับสนุนงบประมาณในการดำเนินการกิจ เช่น งบพัฒนาจังหวัด งบพัฒนากลุ่มจังหวัด สำนักงานกองทุนสนับสนุนการสร้างเสริมสุขภาพ (สสส.) กองทุนความปลอดภัยในการใช้รถใช้ถนน ภาคเอกชน และภาคประชาสังคม องค์การสาธารณกุศล โดยให้เชื่อมโยงกับยุทธศาสตร์การเตรียมพร้อมแห่งชาติ	- องค์การบริหารส่วนตำบลวังทอง - สำนักงานจังหวัดชัยภูมิ - หน่วยงานที่เกี่ยวข้องกับการป้องกันและบรรเทาสาธารณภัย
๖	พิจารณาแผนงาน/โครงการที่ได้มีการประเมินความเสี่ยงในพื้นที่ที่มุ่งเน้นการลดความเสี่ยงจากสาธารณภัย แก้ไขปัญหาที่เกิดขึ้นในภาพรวมอย่างมีส่วนร่วมแบบบูรณาการ ซึ่งรัฐบาลได้ให้ความสำคัญกับการเตรียมพร้อมแห่งชาติ ประกอบกับให้มีความเชื่อมโยงและส่งผลต่อทิศทางการพัฒนาจังหวัดและกลุ่มจังหวัด โดยการเสนอขอรับการสนับสนุนงบประมาณตามภารกิจของอำเภอ/องค์กรปกครองส่วนท้องถิ่นภายใต้แผนพัฒนาท้องถิ่น เพื่อขอรับการสนับสนุนงบประมาณจากจังหวัดและกลุ่มจังหวัด โดยบรรจุในแผนปฏิบัติการประจำปีจังหวัดและกลุ่มจังหวัด ที่เป็นกรอบแผนงาน/โครงการในแผนพัฒนาจังหวัดและกลุ่มจังหวัดต่อไป	- องค์การบริหารส่วนตำบลวังทอง - สำนักงานจังหวัดชัยภูมิ - หน่วยงานที่เกี่ยวข้องกับการป้องกันและบรรเทาสาธารณภัย
๗	ให้ความรู้แก่ภาคีเครือข่ายที่เกี่ยวข้องทั้งด้านวิชาการและการปฏิบัติ สร้างองค์ความรู้เพื่อเป็นข้อมูลในการกำหนดนโยบายทั้งระดับจังหวัด ระดับอำเภอ และระดับพื้นที่	- องค์การบริหารส่วนตำบลวังทอง - สพป.ชัยภูมิ - สพม ชัยภูมิ

ลำดับที่	การดำเนินการ	หน่วยงานที่รับผิดชอบ
๘	สนับสนุน กำกับ ติดตาม ให้คำแนะนำในการจัดทำแผนการป้องกันและบรรเทาสาธารณภัยชุมชน/หมู่บ้าน เพื่อเป็นกรอบปฏิบัติงานในระดับพื้นที่ ให้มีความเชื่อมโยงกับแผนปฏิบัติการในการป้องกันและบรรเทาสาธารณภัย องค์การบริหารส่วนตำบลวังทอง	- องค์การบริหารส่วนตำบลวังทอง
๙	การติดตามและประเมินผล โดยการมีส่วนร่วมของหน่วยงานต่างๆ ทั้งส่วนกลางและระดับพื้นที่ การกำหนดให้จัดทำรายงานผลการดำเนินงาน ให้ผู้อำนวยการจังหวัดเพื่อรายงานผลต่อไปยังผู้อำนวยการกลางและ ผู้บังคับบัญชาระดับเหนือขึ้นไปทราบเป็นประจำทุกปี รวมทั้งการติดตาม และประเมินผลการนำแผนปฏิบัติการในการป้องกันและบรรเทา สาธารณภัย องค์การบริหารส่วนตำบลวังทอง ไปสู่การปฏิบัติ ในช่วงกลาง แผนและ ปลายแผน พร้อมทั้งพิจารณาแนวทางปรับปรุงแผนฯ	- องค์การบริหารส่วนตำบลวังทอง - สนง.ปภ.จ. ชัยภูมิ - ศูนย์ ปภ. เขต ๑๖ - สำนักงานจังหวัด ชัยภูมิ

๖.๒ การติดตามและประเมินผล

เป็นกระบวนการดำเนินงานด้านการกำกับควบคุม เพื่อติดตามความก้าวหน้าของภารกิจและหรือประเมินว่าภารกิจสำเร็จตามวัตถุประสงค์ที่กำหนดไว้หรือไม่ การติดตามประเมินผล โดยปกติ จะต้องกำหนดดัชนีการติดตามประเมินผลเพื่อเป็นเกณฑ์ในการพิจารณาว่าสถานการณ์ที่ตรวจสอบวัดได้นั้น บรรลุหรือไม่บรรลุเมื่อเทียบกับเกณฑ์หรือดัชนีที่กำหนด ประโยชน์ของการติดตามประเมินผลไม่เพียงแต่ช่วยให้ ทราบความก้าวหน้า และหรือความล่าช้าของการดำเนินการ โดยใช้ดัชนีประเมินว่าการดำเนินการใกล้ถึง เป้าหมายที่กำหนดแค่ไหนเพียงไรแล้ว ยังสามารถช่วยให้วิเคราะห์เพิ่มเติมให้ทราบปัจจัยเหตุแห่งความสำเร็จ และความล้มเหลวดังกล่าวได้ ทำให้เกิดประโยชน์ในการปรับปรุงแนวทางดำเนินการต่อไปได้

๖.๒.๑ แนวทางการติดตามและประเมินผล



๖.๒.๒ หน่วยงานและภาคีเครือข่ายดำเนินการติดตามและประเมินผล

ให้กองอำนวยการป้องกันและบรรเทาสาธารณภัย องค์การบริหารส่วนตำบลวังทอง เป็นหน่วยรับผิดชอบหลักในการดำเนินงานตามแนวทางการผลักดันประเด็นสำคัญไปสู่การปฏิบัติ โดยให้จัดทำรายงานการติดตามและประเมินผลภาพรวมที่บรรลุผลตามเป้าหมายการจัดการสาธารณภัย ประเมินผล กระทั่ง การขับเคลื่อน และสรุปภาพรวมการติดตามและประเมินผลให้อำนาจการอำเภอเพื่อรายงานผลต่อไปยังผู้ว่าราชการจังหวัด ผู้ว่าราชการกลางและผู้บังคับบัญชาในระดับเหนือขึ้นไปทราบ เพื่อนำไปสู่การปรับปรุง แนวทางการดำเนินงานต่อไป

การจัดทำรายงานผลการขับเคลื่อนแผนปฏิบัติการในการป้องกันและบรรเทาสาธารณภัย องค์การบริหารส่วนตำบลวังทอง ไปสู่การปฏิบัติ เพื่อตอบสนองต่อเป้าหมายการจัดการสาธารณภัยของ องค์การบริหารส่วนตำบลวังทอง ให้มีประสิทธิภาพ ยกระดับไปสู่มาตรฐานตามหลักสากล ตลอดจนนำปัญหาอุปสรรคและข้อเสนอแนะไปปรับปรุงแผนปฏิบัติการในการป้องกันและบรรเทาสาธารณภัย องค์การบริหารส่วนตำบลวังทอง ต่อไป

๖.๓ การวิจัยและพัฒนา

เป็นกระบวนการของการศึกษา การเรียนรู้ และการค้นหาแนวคิด แนวทาง และวิธีปฏิบัติ หรือสิ่งประดิษฐ์ เพื่อนำไปใช้ในการพัฒนาเทคนิค วิธีการ รูปแบบการดำเนินงาน หรือระบบการจัดการความเสี่ยงจากสาธารณภัยที่เป็นประโยชน์ทั้งแก่ประชาชนและหน่วยงานที่เกี่ยวข้องทุกภาคส่วน รวมทั้งการนำสิ่งที่ได้มาจากการคิดค้นหรือค้นพบมาพัฒนา ออกแบบ เปลี่ยนแปลง ผลการดำเนินงาน กระบวนการดำเนินงาน และการบริการให้มีลักษณะรูปแบบใหม่ หรือการปรับปรุงให้ดีขึ้นกว่าเดิม และสามารถดำเนินการร่วมกับการติดตามและประเมินผล โดยการเก็บรวบรวมข้อมูลภายใต้กรอบการติดตามและประเมินผลในลักษณะของการทบทวนจากบทเรียนและการเรียนรู้ทั้งก่อนการดำเนินการ ระหว่างดำเนินการ และเมื่อเสร็จสิ้นการดำเนินการ โดยมีแนวทางการดำเนินการวิจัยและพัฒนา ดังนี้

(๑) องค์การบริหารส่วนตำบลวังทอง เป็นหน่วยงานหลักในการประสานงานด้านการศึกษา ค้นคว้า และการวิจัยและพัฒนาที่เกี่ยวข้องกับการป้องกันและบรรเทาสาธารณภัยร่วมกับสถาบันการศึกษา ภาคเอกชน และหน่วยงานที่เกี่ยวข้อง เพื่อนำองค์ความรู้และเทคโนโลยีมาพัฒนาและประยุกต์ใช้เพื่อการป้องกันและบรรเทาสาธารณภัยของ องค์การบริหารส่วนตำบลวังทอง ให้เหมาะสม

(๒) ศึกษาบทเรียนของเหตุการณ์สาธารณภัยสำคัญที่ผ่านมาของ องค์การบริหารส่วนตำบลวังทอง เพื่อให้ทราบข้อมูลข้อเท็จจริงสำหรับไปประยุกต์ใช้ในการจัดการความเสี่ยงสาธารณภัยให้มีประสิทธิภาพยิ่งขึ้น

(๓) จัดทำสรุบทบทเรียน (Lesson Learned) ของการเกิดสาธารณภัยครั้งสำคัญที่ผ่านมาของ องค์การบริหารส่วนตำบลวังทอง เพื่อเป็นประโยชน์ในการบริหารจัดการในอนาคต

๖.๔ การทบทวนแผนปฏิบัติการในการป้องกันและบรรเทาสาธารณภัยของ องค์การบริหารส่วนตำบลวังทอง

พระราชบัญญัติป้องกันและบรรเทาสาธารณภัย พ.ศ. ๒๕๕๐ มาตรา ๔๔ กำหนดว่า ในกรณีที่ข้อเท็จจริงเกี่ยวกับสาธารณภัยหรือการป้องกันและบรรเทาสาธารณภัยที่ได้กำหนดไว้ในแผนต่างๆ ตามพระราชบัญญัตินี้เปลี่ยนแปลงไป หรือแผนดังกล่าวได้ใช้ครบห้าปีแล้ว ให้เป็นหน้าที่ของผู้รับผิดชอบในการจัดทำแผนดำเนินการปรับปรุงหรือทบทวนแผนที่อยู่ในความรับผิดชอบ

ดังนั้น หาก องค์การบริหารส่วนตำบลวังทอง ได้ดำเนินการตามกระบวนการที่กำหนดไว้ในแผนปฏิบัติการในการป้องกันและบรรเทาสาธารณภัย องค์การบริหารส่วนตำบลวังทอง พ.ศ. ๒๕๖๑ และได้มีการติดตามประเมินผลสัมฤทธิ์ของแผน หรือมีสถานการณ์สาธารณภัยที่ไม่ได้กำหนดไว้ในแผน หรือมีการวิจัยและพัฒนา พบข้อบกพร่อง หรือมีนวัตกรรมการป้องกันและบรรเทาสาธารณภัยที่ทันสมัยและเหมาะสม ให้ องค์การบริหารส่วนตำบลวังทอง พิจารณาทบทวนปรับปรุงแผนปฏิบัติการในการป้องกันและบรรเทาสาธารณภัย องค์การบริหารส่วนตำบลวังทอง พ.ศ. ๒๕๖๑ ได้ตามความเหมาะสมทุกปี

ภาคผนวก

ภาคผนวก ก

บัญชีรายชื่อบุคลากรหน่วยงานราชการ รัฐวิสาหกิจ องค์กรปกครองส่วนท้องถิ่น ภาคเอกชน และองค์กรเครือข่าย
ในเขต.....องค์การบริหารส่วนตำบลวังทอง.....

ลำดับที่	ชื่อหน่วยงาน	วิทยุสื่อสาร		หมายเลขโทรศัพท์	
		นามเรียกขาน	ความถี่	โทรศัพท์	โทรสาร
๑	นายก อบต. วังทอง	วังทอง ๑	๑๖๒.๕๕๐	๐๙๒๕๖๕๓๕๘๗	
๒	รองนายก อบต. วังทอง	วังทอง ๒		๐๘๗๖๕๒๘๓๗๕	
๓	ปลัดอบต. วังทอง	วังทอง ๓		๐๙๖๙๗๙๗๙๗๗	
๔	นายอำเภอภักดีชุมพล			๐๔๔๘๒๘๑๑๑	
๕	ปลัดอำเภอหัวหน้ากลุ่มงานบริหารงานปกครอง			๐๔๔๘๒๘๑๑๑	
๖	ปลัดอำเภอหัวหน้าฝ่ายทะเบียนและบัตร			๐๔๔๘๒๘๒๗๕	
๗	ปลัดอำเภอหัวหน้าฝ่ายความมั่นคง			๐๔๔๘๒๘๑๑๑	
๘	นายก อบต. เจาทอง พื้นที่ข้างเคียง			๐๔๔๘๒๘๒๓๒	
๙	นายก อบต. แหลมทอง พื้นที่ข้างเคียง			๐๔๔๘๑๐๓๙๒	
๑๐	ท้องถิ่นอำเภอภักดีชุมพล			๐๔๔๘๒๘๓๘๕	
๑๑	ผู้กำกับการสถานีตำรวจภูธรภักดีชุมพล			๐๔๔๘๒๘๒๒๒	
๑๒	ผู้อำนวยการโรงพยาบาลภักดีชุมพล			๐๔๔๑๓๓๑๐๓-๐๒	
๑๓	สาธารณสุขอำเภอภักดีชุมพล			๐๔๔๘๒๘๑๑๑	
๑๔	พัฒนาการอำเภอภักดีชุมพล			๐๔๔๘๒๘๑๐๗	
๑๕	เกษตรอำเภอภักดีชุมพล			๐๔๔๘๒๘๑๑๑	
๑๖	ปศุสัตว์อำเภอภักดีชุมพล			๐๔๔๘๒๘๑๑๑	
๑๗	ประมงอำเภอภักดีชุมพล			๐๔๔๘๒๘๑๑๑	
๑๘	หัวหน้าสำนักงาน ปก. สาขา.....(ถ้ามี)				
๑๙	มูลนิธิ/องค์การสาธารณกุศล				
๒๐	อื่นๆ (ตามความเหมาะสม)				

บัญชีรายชื่อบุคลากรหน่วยงานราชการ รัฐวิสาหกิจ องค์กรปกครองส่วนท้องถิ่น ภาคเอกชน และองค์กรเครือข่าย
ในเขตจังหวัด.....ชัยภูมิ.....

ที่	ชื่อหน่วยงาน	วิทยุสื่อสาร		หมายเลขโทรศัพท์	
		นามเรียกขาน	ความถี่	โทรศัพท์	โทรสาร
๑	สำนักงานจังหวัด			๐-๔๔๘๑-๑๕๗๓	
๒	สำนักงานประชาสัมพันธ์จังหวัด			๐-๔๔๘๒-๒๕๐๒	
๓	สำนักงานเกษตรและสหกรณ์จังหวัด			๐-๔๔๘๑-๒๑๑๗	
๔	สำนักงานประมงจังหวัด			๐-๔๔๘๑-๑๙๔๓	
๕	สำนักงานปศุสัตว์จังหวัด			๐-๔๔๘๑-๑๔๕๗	
๖	สำนักงานเกษตรจังหวัด			๐-๔๔๘๑-๒๑๑๗	
๗	สำนักงานทรัพยากรธรรมชาติและ สิ่งแวดล้อม			๐-๔๔๘๑-๑๕๖๖	
๘	สำนักงานพัฒนาชุมชนจังหวัด			๐-๔๔๘๑-๑๕๗๘	
๙	สำนักงานพาณิชย์จังหวัด			๐-๔๔๘๑-๑๕๙๘	
๑๐	สำนักงานโยธาธิการและผังเมืองจังหวัด ชัยภูมิ			๐-๔๔๘๑-๖๒๔๒	
๑๑	สำนักงานแรงงานจังหวัด			๐-๔๔๘๑-๒๔๐๑	
๑๒	สำนักงานจัดหางานจังหวัด			๐-๔๔๘๑-๓๕๐๘	
๑๓	สำนักงานสวัสดิการและคุ้มครองแรงงาน จังหวัด			๐-๔๔๘๑-๑๗๓๘	
๑๔	สำนักงานสาธารณสุขจังหวัด			๐-๔๔๘๑-๑๑๗๘	
๑๕	โรงพยาบาลจังหวัดชัยภูมิ			๐-๔๔๘๑-๑๐๐๕	
๑๖	สำนักงานท้องถิ่นจังหวัด			๐-๔๔๘๒-๓๒๐๓	
๑๗	สถานีตำรวจภูธรจังหวัด			๐-๔๔๘๑-๒๖๖๐	
๑๘	สำนักงานป้องกันและบรรเทาสาธารณภัย จังหวัด			๐-๔๔๘๑-๓๓๒๕	
๑๙	สำนักงานการไฟฟ้าส่วนภูมิภาคชัยภูมิ			๐-๔๔๘๕-๕๑๑๘	
๒๐	การประปาส่วนภูมิภาคชัยภูมิ			๐-๔๔๘๑-๑๘๘๙	
๒๑	สำนักงานชลประทานจังหวัดชัยภูมิ			๐-๔๔๘๑-๑๙๔๕	
๒๒	ศูนย์อุตุนิยมวิทยาภาค			๐-๔๕๒๔-๒๕๖๕	
๒๓	สถานีอุตุนิยมวิทยา			๐-๔๔๘๑-๑๖๙๘	
๒๔	สำนักงานองค์การบริหารส่วนจังหวัดชัยภูมิ			๐-๔๔๘๑-๒๐๙๘	

บัญชีรายชื่ออาสาสมัครป้องกันภัยฝ่ายพลเรือน
ขององค์การบริหารส่วนตำบลวังทอง

ที่	ชื่อ-สกุล	หมู่ที่	เบอร์โทรฯ	ตำแหน่ง
๑	นายประวิทย์ ยอดตรงดี	๑	๐๘๒-๑๕๖-๘๙๓๒	หน.ชุด
๒	นายสมหมาย โพธิ์แจ่ม	๕	๐๘๐-๘๕๒-๓๘๐๒	หน.ชุด
๓	นายเจน ภัคดีสุข	๗	๐๘๗-๕๕๐-๘๘๔๔	หน.ชุด
๔	นายสาคร นามโคตรศรี	๘	๐๘๗-๓๗๙-๙๙๓๒	หน.ชุด
๕	นายนพพร รุ่งสันเทียะ	๗		
๗	นายสง่า พิจิตรคดีพล	๙	๐๙๔-๐๐๔-๖๕๘๖	หน.ชุด
๘	นายสมหมาย เสนานุช	๑๑	๐๙๙-๗๘๙-๙๐๑๐	หน.ชุด
๙	นายสม กราตกลางตอน	๑๒		หน.ชุด
๑๒	นายอุทิศ อาสาสู	๑		สมาชิก อปพร.
๑๓	นายโพธิ์ศรี สุระมณี	๘		สมาชิก อปพร.
๑๔	นายประกอบ บุพผามาลัย	๘		สมาชิก อปพร.
๑๕	นายอำคา ช้างเผือก	๑๑		สมาชิก อปพร.
๑๖	นายกิมที สุชินัง	๗		สมาชิก อปพร.
๑๗	นายเจริญ ตุ่มทอง	๑๒		สมาชิก อปพร.
๑๘	นายบุญไร ปั่นจตุรัส	๑๒		สมาชิก อปพร.
๑๙	นายโสวิทย์ วงแก้ว	๘		สมาชิก อปพร.
๒๐	นายวิจิตร จุ่มนารินทร์	๘		สมาชิก อปพร.
๒๑	นายวิฑูรย์ ลาวัลย์	๘		สมาชิก อปพร.
๒๒	นายพีระศักดิ์ เป้าวรรณ	๘		สมาชิก อปพร.
๒๓	นายนิพนธ์ พรหมลัทธิศร	๘		สมาชิก อปพร.
๒๔	นายกำธร คำคำ	๑๑		สมาชิก อปพร.

บัญชีรายชื่อเจ้าพนักงานป้องกันและบรรเทาสาธารณภัยที่ได้รับการแต่งตั้ง
ขององค์การบริหารส่วนตำบลวังทอง

ลำดับที่	ชื่อ - นามสกุล	ตำแหน่ง	เบอร์โทรศัพท์ติดต่อ
๑	พ.อ.ต.จักรเพชร คำสะไมล์	นักป้องกันฯ	๐๙๘-๑๕๑-๐๖๒๔
๒	นายมัน แก้วหมอ	ผู้ช่วยพนักงานป้องกันฯ	๐๘๘-๗๖๘๙๔๙๙
๓	นายอัมพร สุระมณี	พนักงานขับรถดับเพลิง	๐๙๐-๘๓๖๓๑๕๘
๔	นายกฤษฏา สารวงค์	คนงานทั่วไป	๐๘๐-๑๕๖๗๑๓๖
๕	นายชุตินธ์ สีดาบุญมา	คนงานทั่วไป	๐๙๓-๐๗๒๒๘๓๗
๖	นายสมนึก ดันพุดชา	พนักงานดับเพลิง	๐๙๑-๐๕๑๑๗๘๗
๗	นายขวัญชัย สุดหอม	พนักงานดับเพลิง	๐๖๓-๐๖๒๔๘๓๖
๘	นายอำนาจ ปีกเขดานั่ง	พนักงานจ้างเหมา	

บัญชีรายชื่อผู้ปฏิบัติงานองค์การบริหารส่วนตำบลวังทอง

ที่	ชื่อ-สกุล	ตำแหน่ง	ที่อยู่	เบอร์โทร
๑	นายประจวบ สารวงค์	ประธานผู้พิทักษ์	ตำบลวังทอง	๐๘๘-๓๕๙๗๐๒๘
๒	นายนิรุต ชาเวียง		ตำบลวังทอง	
๓	นายกฤษฎา สารวงค์	รองประธานผู้พิทักษ์	ตำบลวังทอง	๐๙๘-๑๘๙๙๑๔๗
๔	นายณัฐวัฒน์ จันทะสิง		ตำบลวังทอง	
๕	นายสมหมาย โพธิ์แจ่ม		ตำบลวังทอง	
๖	นายชรินทร์ สันนรินทร์		ตำบลวังทอง	
๗	นายหอม ฤทธิเทพ		ตำบลวังทอง	
๘	นายกฤษดา สารวงค์		ตำบลวังทอง	
๙	นายระนอง แป้นทะยักษ์		ตำบลวังทอง	
๑๐	นายอมรเทพ พิมพ์เกษ		ตำบลวังทอง	
๑๑	นายธนวัต เถาหย้า		ตำบลวังทอง	
๑๒	นายสัมฤทธิ์ สุวรรณคำ		ตำบลวังทอง	
๑๓	นายโยธิน ลานสันหัด		ตำบลวังทอง	
๑๔	นายมนตรี พิมพ์สราญ		ตำบลวังทอง	
๑๕	นายธนวัตร สารวงค์		ตำบลวังทอง	
๑๖	นายกฎ คล่องนอก		ตำบลวังทอง	
๑๗	นายวันชัย อินทร์มณี		ตำบลวังทอง	
๑๘	นางสาวพัชรี สังกลม	เลขานุการ	ตำบลวังทอง	

บัญชีรายชื่อองค์การสาธารณกุศล ในพื้นที่องค์การบริหารส่วนตำบลวังทอง.....

ลำดับที่	อำเภอ	ตำบล	ชื่อองค์การสาธารณกุศล	เครื่องมือ/ เครื่องจักร/ ยานพาหนะ	ความชำนาญ	หมายเลขโทรศัพท์
๑	ภักดีชุมพล	วังทอง	มูลนิธิสว่าง จุดบ้านวังใหญ่	-รถเครื่องช่วย หายใจพร้อม อุปกรณ์ -สนับสนุนกำลัง ทรัพยากร เจ้าหน้าที่ อุปกรณ์ และ เครื่องมือ	การค้นหาผู้ประสบภัย ทางน้ำ	๐๘๑-๕๔๘-๘๓๗๗
๒	ภักดีชุมพล	วังทอง	กุ๊ซัพ กุ๊ภัย ตำบลวังทอง	-สนับสนุนกำลัง ทรัพยากร เจ้าหน้าที่ อุปกรณ์ และ เครื่องมือ	การค้นหาผู้ประสบภัย	๐๘๐-๑๕๖-๗๑๓๖

บัญชีรายชื่อบุคคลที่จะต้องช่วยเหลือ ขนย้าย อพยพก่อนเป็นลำดับแรก

เด็ก

ลำดับที่	ชื่อ - สกุล	บ้านเลขที่	หมายเหตุ
๑	ด.ช./ด.ญ.....		ตามรายละเอียด แนบท้าย
๒	ด.ช./ด.ญ.....		
๓	ด.ช./ด.ญ.....		

คนชรา

ลำดับที่	ชื่อ - สกุล	บ้านเลขที่	หมายเหตุ
๑	นาย/นาง/นางสาว.....		ตามรายละเอียด แนบท้าย
๒	นาย/นาง/นางสาว.....		
๓	นาย/นาง/นางสาว.....		

คนพิการ

ลำดับที่	ชื่อ - สกุล	บ้านเลขที่	ลักษณะ ความพิการ
๑	ชื่อ - นามสกุล.....		ตามรายละเอียด แนบท้าย
๒	ชื่อ - นามสกุล.....		
๓	ชื่อ - นามสกุล.....		

สตรีมีครรภ์

ลำดับที่	ชื่อ - สกุล	บ้านเลขที่	หมายเหตุ
๑	ชื่อ - นามสกุล..... ชื่อ - นามสกุล..... ชื่อ - นามสกุล.....		ตามรายละเอียด แนบท้าย

- หมายเหตุ ๑. ข้อมูลบัญชีรายชื่อบุคคลที่จะต้องอพยพก่อนเป็นลำดับแรก จะต้องมีการปรับปรุงให้เป็นปัจจุบันอย่างสม่ำเสมอ
๒. เด็ก หมายถึง บุคคลที่มีอายุตั้งแต่ ๑๐ ปีลงมา
๓. คนชรา หมายถึง บุคคลที่มีอายุตั้งแต่ ๖๐ ปีขึ้นไป
๔. เนื่องจากข้อมูลบัญชีรายชื่อบุคคลที่จะต้องอพยพก่อนเป็นลำดับแรกเป็นข้อมูลส่วนตัว ควรมอบให้เฉพาะผู้มีหน้าที่รับผิดชอบเท่านั้น เช่น กำนัน / ผู้ใหญ่บ้าน / ผู้นำชุมชน ฯลฯ

บัญชียานพาหนะเพื่อเตรียมการอพยพประชาชน

ที่	รายการ	จำนวน	ความสามารถ ในการบรรทุก (คน)	เจ้าของยานพาหนะ /เบอร์โทรศัพท์
๑	องค์การบริหารส่วนตำบลวังทอง รถส่วนกลาง	๑	๑๔	สำนักปลัด องค์การบริหารส่วนตำบลวังทอง
	รถส่วนกลาง ๒	๑	๑๔	
๒	สมาชิก อบต. ๑๓ หมู่ๆ ละ ๒ ท่าน	๒๖	๓๖๔	ส.อบต.
๓	ผู้ใหญ่บ้านและ ผช.ผญ.บ้าน	๓๐	๔๒๐	ผญ.บ้าน/ผช.ผญ.บ้าน

บัญชีรายชื่อสถานที่สำคัญในเขต.....องค์การบริหารส่วนตำบลวังทอง.....

ลำดับที่	สถานที่	ที่ตั้ง	หมายเหตุ
๑	สถานีรถไฟ	-	
๒	สถานีขนส่งผู้โดยสาร	-	
๓	สนามบิน	-	
๔	โรงงานผลิตกระแสไฟฟ้า/สถานีไฟฟ้าย่อย...	-	
๕	โรงผลิตน้ำประปา	หมู่ที่ ๘ ตำบลวังทอง	
๖	ชุมสายโทรศัพท์ / เสาสัญญาณสื่อสาร	-	
๗	โรงพยาบาล	ตำบลเจ้าทอง	
	โรงพยาบาลส่งเสริมสุขภาพประจำตำบล	หมู่ที่ ๑ / หมู่ที่ ๕ ตำบลวังทอง	
๘	สถานที่ราชการ	อบต.วังทองแห่งใหม่/แห่งเก่า รร.นาระยะ / รร.วังใหญ่ / รร.ห้วย ร่วม / รร.ปรางค์มะค่า / รร.ชัยชมพู / รร.เจ้าเหนือ / รร.สหประชาสรรค์	
๑๐	โรงเรียน / สถานศึกษา		
๑๑	วัด / โบสถ์ / มัสยิด / สุเหร่า	วัด๑๓ หมู่บ้าน	
๑๒	โรงงานอุตสาหกรรม / นิคมอุตสาหกรรม	-	
๑๓	ศูนย์การค้า / ห้างสรรพสินค้า	-	
๑๔	สถานีบริการน้ำมัน	หมู่ที่ ๘ ตำบลวังทอง	
๑๕	สถานีบริการก๊าซ	-	
๑๖	โรงแรม / รีสอร์ท / ที่พัก	หมู่ที่ ๘ / หมู่ที่ ๗ ตำบลวังทอง	
	อาคารสูง (ตามพระราชบัญญัติควบคุม อาคาร พ.ศ. ๒๕๒๒ แก้ไขเพิ่มเติมโดย (ฉบับที่ ๒) พ.ศ. ๒๕๓๕, (ฉบับที่ ๓) พ.ศ. ๒๕๔๓, (ฉบับที่ ๔) พ.ศ. ๒๕๕๐)		
๑๗	สถานบริการ	-	
๑๘	โรงภาพยนตร์	-	
๑๙	สถานที่ท่องเที่ยวที่สำคัญในพื้นที่ โบราณสถานและสถานที่ทางประวัติศาสตร์ ที่สำคัญ	-	
๒๐	เขตพระราชฐาน*	-	

ภาคผนวก ก

แบบสำรวจคุณสมบัติพนักงาน

องค์การบริหารส่วนตำบลวังทอง.....อำเภอ.....ภักดีชุมพล.....จังหวัด.....ชัยภูมิ.....

ข้อมูล ณ ตุลาคม ๒๕๖๑

ที่	จังหวัด	อำเภอ	ตำบล	หมู่ที่	ชื่อสถานที่	ขนาด	รองรับ ผู้ประสบภัย ได้ (คน)	สาธารณูปโภคที่มี			ผู้รับผิดชอบ	หมายเลข
								ไฟฟ้า	ประปา	ห้องสุขา		
๑	ชัยภูมิ	ภักดีชุมพล	วังทอง	๘	อบต.วังทอง		๕๐๐	มี	มี	มี	นายก อบต.	๐๔๔๐๕๖๒๓๕
๒	ชัยภูมิ	ภักดีชุมพล	วังทอง	๑	โรงเรียนบ้านวาระยะพัฒนา		๕๐๐	มี	มี	มี		
๓	ชัยภูมิ	ภักดีชุมพล	วังทอง	๒	โรงเรียนบ้านห้วยร่วม		๕๐๐	มี	มี	มี		
๔	ชัยภูมิ	ภักดีชุมพล	วังทอง	๓	โรงเรียนบ้านปรางค์มะค่า		๕๐๐	มี	มี	มี		
๕	ชัยภูมิ	ภักดีชุมพล	วังทอง	๕	โรงเรียนสหประชาสรรค์		๕๐๐	มี	มี	มี		
๖	ชัยภูมิ	ภักดีชุมพล	วังทอง	๖	โรงเรียนบ้านซับชมพู		๕๐๐	มี	มี	มี		
๗	ชัยภูมิ	ภักดีชุมพล	วังทอง	๙	โรงเรียนบ้านเจาเหนือ		๕๐๐	มี	มี	มี		
๘	ชัยภูมิ	ภักดีชุมพล	วังทอง	๑/๕	รพ.สต. นาระยะ/หนองตะเคียน		๑,๐๐๐	มี	มี	มี		
๙	ชัยภูมิ	ภักดีชุมพล	วังทอง	๑-๑๓	วัดต่างๆในตำบลวังทอง		๓,๐๐๐	มี	มี	มี		

หมายเหตุ : ๑. สถานที่พักพนักงานควรเป็นพื้นที่ที่มีเขตแดนสูงระบายน้ำที่สะดวกกว่า ๓.๕ ตารางเมตร/คน

๒. เส้นทางเข้าถึงที่พักพนักงานควรอยู่ห่างจากภัยอันตรายหรือสิ่งของตกหล่น และควรหลีกเลี่ยงการใช้เส้นทางที่มีการกัดเซาะของดิน

ภาคผนวก ญ

ตัวอย่างตารางมาตรฐานในการประมาณค่าความเสี่ยง

โอกาสหรือความถี่ในการเกิดภัย	ระดับความรุนแรงของผลกระทบ				
	แทบไม่มี (๑)	เล็กน้อย (๒)	ปานกลาง (๓)	ร้ายแรง (๔)	วิกฤต (๕)
มีโอกาสเกิดน้อยมาก (๑)	๑	๒	๓	๔	๕
มีโอกาสเกิดน้อย (๒)	๒	๔	๖	๘	๑๐
มีโอกาสเกิดปานกลาง (๓)	๓	๖	๙	๑๒	๑๕
มีโอกาสเกิดสูง (๔)	๔	๘	๑๒	๑๖	๒๐
มีโอกาสเกิดสูงมาก (๕)	๕	๑๐	๑๕	๒๐	๒๕

ความเสี่ยงสูง
 ความเสี่ยงปานกลาง
 ความเสี่ยงต่ำ

ที่มา : ADPC, ๒๐๑๑ (พ.ศ. ๒๕๕๔)

<p>ความเสี่ยงสูง</p>	<p>หมายถึง</p>	<p>มีโอกาสหรือความถี่ในการเกิดภัยสูงมาก</p> <p>มีโอกาสหรือความถี่ในการเกิดภัยสูงมาก</p> <p>มีโอกาสหรือความถี่ในการเกิดภัยสูงมาก</p> <p>มีโอกาสหรือความถี่ในการเกิดภัยสูง</p> <p>มีโอกาสหรือความถี่ในการเกิดภัยสูง</p> <p>มีโอกาสหรือความถี่ในการเกิดภัยปานกลาง</p>	<p>ความรุนแรงของผลกระทบปานกลาง</p> <p>ความรุนแรงของผลกระทบร้ายแรง</p> <p>ความรุนแรงของผลกระทบวิกฤต</p> <p>ความรุนแรงของผลกระทบร้ายแรง</p> <p>ความรุนแรงของผลกระทบวิกฤต</p> <p>ความรุนแรงของผลกระทบวิกฤต</p>
<p>ความเสี่ยงปานกลาง</p>	<p>หมายถึง</p>	<p>มีโอกาสหรือความถี่ในการเกิดภัยสูงมาก</p> <p>มีโอกาสหรือความถี่ในการเกิดภัยสูงมาก</p> <p>มีโอกาสหรือความถี่ในการเกิดภัยสูง</p> <p>มีโอกาสหรือความถี่ในการเกิดภัยสูง</p> <p>มีโอกาสหรือความถี่ในการเกิดภัยปานกลาง</p> <p>มีโอกาสหรือความถี่ในการเกิดภัยปานกลาง</p> <p>มีโอกาสหรือความถี่ในการเกิดภัยปานกลาง</p> <p>มีโอกาสหรือความถี่ในการเกิดภัยน้อย</p> <p>มีโอกาสหรือความถี่ในการเกิดภัยน้อย</p> <p>มีโอกาสหรือความถี่ในการเกิดภัยน้อย</p> <p>มีโอกาสหรือความถี่ในการเกิดภัยน้อยมาก</p>	<p>ความรุนแรงของผลกระทบแทบไม่มี</p> <p>ความรุนแรงของผลกระทบเล็กน้อย</p> <p>ความรุนแรงของผลกระทบเล็กน้อย</p> <p>ความรุนแรงของผลกระทบปานกลาง</p> <p>ความรุนแรงของผลกระทบเล็กน้อย</p> <p>ความรุนแรงของผลกระทบปานกลาง</p> <p>ความรุนแรงของผลกระทบร้ายแรง</p> <p>ความรุนแรงของผลกระทบปานกลาง</p> <p>ความรุนแรงของผลกระทบร้ายแรง</p> <p>ความรุนแรงของผลกระทบวิกฤต</p> <p>ความรุนแรงของผลกระทบวิกฤต</p>

ความเสี่ยงต่ำ

หมายถึง	มีโอกาสหรือความถี่ในการเกิดภัยสูง	ความรุนแรงของผลกระทบแทบไม่มี
	มีโอกาสหรือความถี่ในการเกิดภัยปานกลาง	ความรุนแรงของผลกระทบแทบไม่มี
	มีโอกาสหรือความถี่ในการเกิดภัยน้อย	ความรุนแรงของผลกระทบแทบไม่มี
	มีโอกาสหรือความถี่ในการเกิดภัยน้อย	ความรุนแรงของผลกระทบเล็กน้อย
	มีโอกาสหรือความถี่ในการเกิดภัยน้อยมาก	ความรุนแรงของผลกระทบแทบไม่มี
	มีโอกาสหรือความถี่ในการเกิดภัยน้อยมาก	ความรุนแรงของผลกระทบเล็กน้อย
	มีโอกาสหรือความถี่ในการเกิดภัยน้อยมาก	ความรุนแรงของผลกระทบปานกลาง
	มีโอกาสหรือความถี่ในการเกิดภัยน้อยมาก	ความรุนแรงของผลกระทบร้ายแรง



คำสั่งองค์การบริหารส่วนตำบลวังทอง

ที่ ๒๒๒/๒๕๖๒

เรื่อง แต่งตั้ง คณะทำงาน คณะกรรมการ จัดทำ แผนปฏิบัติการ ในงาน ป้องกัน และ บรรเทา ภัย
องค์การบริหารส่วนตำบลวังทอง ประจำปีงบประมาณ ๒๕๖๒

อาศัยอำนาจตามพระราชบัญญัติป้องกันและบรรเทาสาธารณภัย พ.ศ. ๒๕๕๐ มาตรา ๑๕ และแผนการป้องกันและบรรเทาสาธารณภัยแห่งชาติ พ.ศ. ๒๕๕๘ บทที่ ๓ หลักการจัดการความเสี่ยงจากสาธารณภัย ข้อ ๓.๒.๒ ระดับปฏิบัติการ (๖) (๗) (๘) ให้กองอำนาจการป้องกันและบรรเทาสาธารณภัยเทศบาล/องค์การบริหารส่วนตำบล จัดทำแผนป้องกันและบรรเทาสาธารณภัยขององค์กรปกครองส่วนท้องถิ่นให้สอดคล้องกับแผนการป้องกันและบรรเทาสาธารณภัยจังหวัด และแผนป้องกันและบรรเทาสาธารณภัยอำเภอ ดังนั้น เพื่อให้การจัดทำแผนป้องกันและบรรเทาสาธารณภัยขององค์การบริหารส่วนตำบลวังทอง เป็นไปด้วยความเรียบร้อยจึงแต่งตั้งคณะทำงานและคณะกรรมการ ดังนี้

คณะทำงานจัดทำร่างแผนปฏิบัติการในการป้องกันและบรรเทาสาธารณภัย อบต.วังทอง

- | | |
|---|----------------------|
| ๑. นายณัฐติพงษ์ วันทวี นายก อบต.วังทอง | ประธานคณะทำงาน |
| ๒. นายวุฒินันท์ รัตนเพชร ปลัด อบต.วังทอง | คณะทำงาน |
| ๓. น.ส.ศุภนิชกานต์ ธูปบุชา ผอ.กองคลัง รักษาราชการแทน หัวหน้าสำนักปลัด | คณะทำงาน |
| ๔. นายชัยโย กองทอง นักวิเคราะห์ | คณะทำงาน |
| ๕. น.ส.สุนันทร่า งามล้วน นักทรัพยากรบุคคลฯ | คณะทำงาน |
| ๖. พ.อ.ต.จักรเพชร คำสะไมล์ นักป้องกันฯ | คณะทำงานและเลขานุการ |

มีหน้าที่ จัดทำร่างแผนปฏิบัติการในการป้องกันและบรรเทาสาธารณภัยขององค์กรปกครองส่วนท้องถิ่นให้สอดคล้องกับแผนการป้องกันและบรรเทาสาธารณภัยจังหวัด และแผนป้องกันและบรรเทาสาธารณภัยอำเภอ

คณะทำงานจัดทำแผนปฏิบัติการในการป้องกันและบรรเทาสาธารณภัย อบต.วังทอง

- | | |
|---|---------------|
| ๑ นายกององค์การบริหารส่วนตำบลวังทอง | ประธานกรรมการ |
| ๒. รองนายกององค์การบริหารส่วนตำบลวังทอง | กรรมการ |
| ๓. ผู้กำกับสถานีตำรวจภูธรภักดีชุมพล | กรรมการ |
| ๔. กำนันตำบลวังทอง | กรรมการ |
| ๕. ผู้ใหญ่บ้านทุกหมู่บ้าน | กรรมการ |
| ๖. ผอ.รพ.สต.หนองตะเคียน | กรรมการ |
| ๗. ผอ.รพ.สต.นาระยะ | กรรมการ |
| ๘. ผอ.โรงเรียนบ้านนาระยะ | กรรมการ |
| ๙. ผอ.โรงเรียนปรางค์มะค่า | กรรมการ |
| ๑๐. ปลัดองค์การบริหารส่วนตำบลวังทอง | กรรมการ |
| ๑๑. ผอ.กองคลังองค์การบริหารส่วนตำบลวังทอง | กรรมการ |

๑๒. นักวิชาการสาธารณสุของค์การบริหารส่วนตำบลวังทอง	กรรมการ
๑๓. นักทรัพยากรบุคคลองค์การบริหารส่วนตำบลวังทอง	กรรมการ
๑๔. นักวิเคราะห์นโยบายและแผนองค์การบริหารส่วนตำบลวังทอง	กรรมการ
๑๕. นักวิชาการการศึกษาองค์การบริหารส่วนตำบลวังทอง	กรรมการ
๑๖. นักป้องกันและบรรเทาสาธารณภัย อบต.วังทอง	กรรมการและเลขานุการ

หมายเหตุ อาจปรับเปลี่ยนและเปลี่ยนแปลงกรรมการได้ตามที่ผู้บริหารองค์กรปกครองส่วนท้องถิ่นเห็นสมควร
มีหน้าที่

๑. องค์การบริหารส่วนตำบลวังทองแผนปฏิบัติการในการป้องกันและบรรเทาสาธารณภัย และแผนเผชิญเหตุ องค์การบริหารส่วนตำบลวังทองเพื่ออำนวยความสะดวก ประสานงาน และปฏิบัติการป้องกันและบรรเทาสาธารณภัยของ องค์การบริหารส่วนตำบลวังทอง

๒. กำหนดแนวทางปฏิบัติเพื่อลดความเสี่ยงจากสาธารณภัย การเตรียมพร้อมรับมือกับสาธารณภัย . และการฟื้นฟูของกองอำนวยความสะดวกป้องกันและบรรเทาสาธารณภัยองค์การบริหารส่วนตำบลวังทอง

๓. เฝ้าระวัง ติดตาม ประเมิน และวิเคราะห์สถานการณ์สาธารณภัย เมื่อเกิดหรือคาดว่าจะเกิดสาธารณภัยขึ้นในเขตพื้นที่ ให้เสนอผู้อำนวยการท้องถิ่นจัดตั้งศูนย์ปฏิบัติการฉุกเฉิน องค์การบริหารส่วนตำบลวังทองเพื่อจัดการสาธารณภัยที่เกิดขึ้น

๔. สนับสนุนการป้องกันและบรรเทาสาธารณภัยให้แก่องค์กรปกครองส่วนท้องถิ่นในพื้นที่ใกล้เคียงหรือพื้นที่อื่น เมื่อได้รับการร้องขอ

๕. องค์การบริหารส่วนตำบลวังทองรวบรวมและจัดทำคลังข้อมูลทรัพยากรในการป้องกันและบรรเทาสาธารณภัยในพื้นที่

๖. ปฏิบัติหน้าที่อื่นใดตามที่นายอำเภอหรือกองอำนวยความสะดวกป้องกันและบรรเทาสาธารณภัยอำเภอภาคีชุมพล หรือกองอำนวยความสะดวกป้องกันและบรรเทาสาธารณภัยจังหวัดชัยภูมิและผู้ว่าราชการจังหวัดชัยภูมิมอบหมาย

ทั้งนี้ ตั้งแต่บัดนี้เป็นต้นไป

สั่ง ณ วันที่ ๒๙ เดือน มีนาคม พ.ศ. ๒๕๖๒

(.....)

นายณัฐติพงษ์ วันทวี

นายกองค์การบริหารส่วนตำบลวังทอง

ผู้อำนวยการท้องถิ่น

แบบประเมินภัยพิบัติขั้นต้นด้านความต้องการช่วยเหลือผู้ประสบภัยจากภัยพิบัติ ระยะที่ ๑
(Initial Disaster Assessment Form)

๑. สถานที่ที่ทำการประเมิน

สถานที่ อบต.วังทอง	หมู่ที่ ๘
ชื่อหมู่บ้าน/ชุมชน บ้านห้วยหินฝน	ตำบล วังทอง
อำเภอ ภักดีชุมพล	จังหวัด ชัยภูมิ
พิกัด (GPS) ละติจูด (๑ AT) ๑๕.๘๒๔๙๔๔	ลองจิจูด (๑ ONG) ๑๐๑.๔๐๔๕๕๔

๒. ทีมประเมินอย่างรวดเร็ว (DANA TEAM) ประกอบด้วย

ที่	ชื่อ-นามสกุล	หน่วยงาน	ตำแหน่ง	โทรศัพท์	Email/D LINE
๑	พ.อ.ต.จักรเพชร คำสะไมล์	งานป้องกัน	นักป้องกัน	๐๙๘๑๕๑๐๖๒๔	
๒	นายมัน แก้วหอม	งานป้องกัน	ผช.จพง.ป้องกัน	๐๘๘๗๖๘๙๔๙๙	
๓	นายอัมพร สุระมณี	งานป้องกัน	พจน.ขับรถบรรทุก	๐๙๐๘๓๖๓๑๕๘	
๔	นายกฤษฏา สารวงค์	งานป้องกัน	พจน.ดับเพลิง	๐๙๘๑๘๙๙๑๔๗	
๕	นายชุตินันท์ สีดาบุญมา	งานป้องกัน	พจน.ดับเพลิง	๐๖๔๘๓๐๗๔๘๒	
๖	นายขวัญชัย สุดหอม	งานป้องกัน	พจน.ดับเพลิง	๐๖๓๐๖๒๙๘๓๖	
๗	นายสมนึก ต้นพุดชา	งานป้องกัน	พจน.ดับเพลิง	๐๙๑๐๕๑๐๗๘๗	

๓. ข้อมูลภัยพิบัติ

คำชี้แจง กรุณาใส่เครื่องหมายในช่องว่างที่เตรียมไว้ให้ และ/หรือเขียนข้อความ ตามความเป็นจริง

๓.๑ ประเภทและลักษณะของภัย

ประเภทของภัย	ลักษณะของภัย
อุทกภัย	() น้ำท่วมฉับพลัน () น้ำท่วมขัง () น้ำล้นตลิ่ง () น้ำไหลหลาก () น้ำทะเลหนุน () น้ำป่าไหลหลาก (✓) วาดภัย () อื่นๆ ระบุ
ดินโคลนถล่ม	() การร่วงหล่น (Falls) () การสไลด์ (Slider) () การไหล (Flows)

ข้อมูลเพิ่มเติมลักษณะของภัย

๓.๒ ระยะเวลาเกิดภัยพิบัติ

(✓) ณ วันที่ทำการประเมิน ภัยพิบัติได้สิ้นสุดลงแล้ว

ภัยพิบัติ	เกิดขึ้นวันที่ ๗ เดือน มีนาคม พ.ศ. ๒๕๖๑	เวลาประมาณ ๑๕.๐๐ น.
	เกิดขึ้นวันที่ ๑๖ เดือน เมษายน พ.ศ. ๒๕๖๑	เวลาประมาณ ๑๖.๐๐ น.
	สิ้นสุดวันที่ ๑๔ เดือน พฤษภาคม พ.ศ. ๒๕๖๑	เวลาประมาณ ๑๕.๐๐ น.
	เกิดขึ้นวันที่ ๒๐ เดือน ตุลาคม พ.ศ. ๒๕๖๑	เวลาประมาณ ๒๑.๐๐ น.

() ณ วันที่ทำการประเมิน ภัยพิบัติยังไม่สิ้นสุด

ภัยพิบัติ	เกิดขึ้นวันที่	เดือน	พ.ศ.	เวลาประมาณ	น.
-----------	----------------	-------	------	------------	----

๓.๓ สถานที่เกิดภัยพิบัติ

หมู่บ้าน/ชุมชน.....หมู่ที่.....๓,๔,๕,๖,๗,๘,๙,๑๐,๑๑,๑๒.....

ตำบล.....วังทอง.....อำเภอ.....ภักดีชุมพล.....

จังหวัด.....ชัยภูมิ.....

พิกัด GPS ละติจูด (LAT)ลองจิจูด (LONG).....

๓.๔ ระดับการจัดการสาธารณภัย

(✓) สาธารณภัยขนาดเล็ก โดยมีผู้อำนวยการอำเภอ ผู้อำนวยการท้องถิ่น และ/หรือ ผู้ช่วยผู้อำนวยการ กรุงเทพมหานคร ควบคุมและสั่งการ

() สาธารณภัยขนาดกลาง โดยมี ผู้อำนวยการจังหวัด หรือผู้อำนวยการกรุงเทพมหานคร ควบคุมสั่งการและบัญชาการ

() สาธารณภัยขนาดใหญ่ โดยมีผู้บัญชาการป้องกันและบรรเทาสาธารณภัยแห่งชาติ ควบคุม สั่งการ และบัญชาการ

() สาธารณภัยร้ายแรงอย่างยิ่ง โดยมีนายกรัฐมนตรีหรือรองนายกรัฐมนตรีซึ่งนายกรัฐมนตรีมอบหมายควบคุมสั่งการและบัญชาการ

๔. ข้อมูลประชากรในพื้นที่ภัยพิบัติ

๔.๑ ประชาชนในพื้นที่

๔.๑.๑ ประชาชนรวม	จำนวน ๘,๘๐๗ คน	จำนวน ๑,๙๗๑ ครัวเรือน
๔.๑.๒ ประชาชนที่ได้รับผลกระทบ	จำนวน ๔๐ คน	จำนวน ๔๐ ครัวเรือน
๔.๑.๓ ประชาชนที่ต้องอพยพ	จำนวน คน	
๔.๑.๔ ประชาชนที่เสียชีวิต	จำนวน คน	
๔.๑.๕ ประชาชนที่บาดเจ็บ	จำนวน คน	
๔.๑.๖ ประชาชนที่สูญหาย	จำนวน คน	

๔.๒ ประชากรแฝง

- () มี () ไม่มี (✓) ไม่ทราบ
 () ประชากรแฝงทั้งหมด จำนวน คน
 () ประชากรแฝงที่ได้รับผลกระทบ จำนวน คน

๔.๓ ประชากรกลุ่มเสี่ยง/เปราะบาง (ได้แก่ ผู้สูงอายุ เด็กที่ไม่มีผู้ดูแล คนพิการที่ช่วยเหลือตนเองไม่ได้ ผู้ป่วยเรื้อรัง ผู้ป่วยติดเตียง ผู้ป่วยจิตเวช คนเร่ร่อน)

- (✓) มี () ไม่มี () ไม่ทราบ
 (✓) ประชากรกลุ่มเสี่ยง/เปราะบาง ทั้งหมดจำนวน ๑,๖๕๑ คน
 () ประชากรกลุ่มเสี่ยง/เปราะบาง ที่ได้รับผลกระทบจำนวน คน

๕. สาธารณูปโภค

๕.๑ การเดินทางเข้าพื้นที่ประสบภัย

- (✓) เดินเท้า (✓) รถจักรยานยนต์
 (✓) รถยนต์ (✓) ๔ ล้อ () ขับเคลื่อน ๔ ล้อ () ๖ ล้อ () ๑๐ ล้อ
 () รถแทรกเตอร์ / รถที่ใช้ในการเกษตร () รถไฟ
 () เรือ ระบุประเภท.....
 () อากาศยาน ระบุประเภท.....
 () อื่นๆ ระบุ.....

๕.๒ ระบบสาธารณูปโภค

รายการ	การใช้งาน		
	ใช้งานได้ปกติ	ไม่ปกติ แต่ทำงานได้ เป็นระยะ	เสียหาย ใช้งานไม่ได้
ถนน	✓		
ระบบไฟฟ้า	✓		
ระบบประปา	✓		
โทรศัพท์พื้นฐาน	✓		
โทรศัพท์มือถือ	✓		
วิทยุสื่อสาร	✓		
ระบบอินเทอร์เน็ต	✓		
อื่นๆ ระบุ			

๖. บ้านเรือน/อาคารที่อยู่อาศัยที่ได้รับผลกระทบ

<input checked="" type="checkbox"/> เสียหายบางส่วนสามารถอยู่ได้	จำนวน	๔๐	หลัง
<input type="checkbox"/> เสียหายบางส่วน และไม่สามารถอยู่ได้	จำนวน		หลัง
<input type="checkbox"/> เสียหายทั้งหมด	จำนวน		หลัง

๗. ความต้องการความช่วยเหลือเพื่อบรรเทาความเดือดร้อน (โปรดลำดับความต้องการแต่ละด้าน)

๗.๑ ความต้องการความช่วยเหลือเครื่องมือ/อุปกรณ์ที่ใช้ในการค้นหาและกู้ชีพกู้ภัย

<input type="checkbox"/> รถบรรทุกน้ำ	จำนวน		คัน
<input type="checkbox"/> รถกู้ภัย	จำนวน		คัน
<input type="checkbox"/> เรือท้องแบน/แพยาง	จำนวน		ลำ
<input type="checkbox"/> เครื่องปั่นไฟ	จำนวน		เครื่อง
<input type="checkbox"/> รถปั่นไฟ	จำนวน		คัน
<input type="checkbox"/> รถบรรทุกยกสูง/รถบรรทุก	จำนวน		คัน
<input type="checkbox"/> รถขุดตัก	จำนวน		คัน
<input type="checkbox"/> รถผลิตน้ำดื่ม	จำนวน		คัน
<input type="checkbox"/> รถประกอบอาหาร	จำนวน		คัน
<input type="checkbox"/> วิทยูสื่อสาร	จำนวน		เครื่อง
<input type="checkbox"/> โดรน	จำนวน		เครื่อง
<input type="checkbox"/> เรือผลักดันน้ำ	จำนวน		ลำ
<input type="checkbox"/> อุปกรณ์กู้ภัยทางน้ำ			
<input type="checkbox"/> เสื้อชูชีพ	จำนวน		ตัว
<input type="checkbox"/> อื่นๆ ระบุ	จำนวน		
<input type="checkbox"/> รถไฟฟ้าส่องสว่าง	จำนวน		คัน
<input type="checkbox"/> เครื่องสูบน้ำระยะไกล	จำนวน		เครื่อง
<input type="checkbox"/> เครื่องสูบน้ำ	จำนวน		เครื่อง
<input type="checkbox"/> รถสื่อสาร	จำนวน		คัน
<input type="checkbox"/> อื่นๆ ระบุ	จำนวน		

๗.๒ ความต้องการความช่วยเหลือด้านอุปโภคบริโภค

<input checked="" type="checkbox"/> ถุงยังชีพ	จำนวน	๔๐	ชุด
<input type="checkbox"/> ข้าวกล่อง	จำนวน		ชุด
<input type="checkbox"/> น้ำดื่ม	จำนวน		ลิตร/ขวด
<input type="checkbox"/> เสื้อผ้า	จำนวน		ชุด
<input type="checkbox"/> ยารักษาโรค	จำนวน		ชุด
<input type="checkbox"/> อาหาร / เครื่องใช้สำหรับเด็ก	จำนวน		ชุด
<input type="checkbox"/> สุขาคเคลื่อนที่	จำนวน		ห้อง
<input type="checkbox"/> ของใช้ส่วนตัว (สบู่ แชมพู ยาสีฟัน แปรงสีฟัน)	จำนวน		ชุด

() ไฟฉาย	จำนวน	ชุด
() ยากันยุง	จำนวน	ชุด
() ผ้าอนามัย	จำนวน	ชุด
() ชุดชั้นในชาย	จำนวน	ตัว
() ชุดชั้นในหญิง	จำนวน	ชุด
() กระดาษชำระ	จำนวน	ห่อ
() น้ำมันเชื้อเพลิง	จำนวน	ลิตร
() ถุงดำสำหรับขับถ่าย	จำนวน	ถุง
() ชุดปฐมพยาบาลเบื้องต้น	จำนวน	ชุด
() เต็นท์สนาม	จำนวน	หลัง
() ครีวกลาง/โรงประกอบอาหาร/โรงประกอบเลี้ยง	ผลิตได้	กล่อง/วัน
() อุปกรณ์เคลื่อนย้ายผู้ป่วย คนชรา คนพิการ	จำนวน	ชุด
() ชุดเครื่องนอน (หมอน ผ้าห่ม เสื่อ มุ้ง)	จำนวน	ชุด
() อื่นๆ ระบุ	จำนวน	
๗.๓ ความต้องการความช่วยเหลือด้านสาธารณประโยชน์		
() สะพานเหล็กชั่วคราว Bailey bridge	จำนวน	แห่ง
() ถนน	จำนวน	สาย
(✓) อื่นๆ ระบุ	จำนวน	

๗.๔ ความต้องการความช่วยเหลือเร่งด่วน สังกะสี กระเบื้อง ไม้ สำหรับซ่อมแซมบ้านที่มีการชำรุดเสียหาย


๘. ความต้องการด้านบุคลากร

() ทีมค้นหา	จำนวน	คน
() พร้อมสุนัขกู้ภัย	จำนวน	ตัว
() แพทย์พยาบาลฉุกเฉิน	จำนวน	คน
() ชุดประสานงาน	จำนวน	คน
() หน่วยแพทย์เคลื่อนที่	จำนวน	หน่วย
() ตำรวจ/ตชด./ทหาร	จำนวน	คน
() อื่นๆ ระบุ	จำนวน	

ผู้ประเมิน..... พ.อ.ต.จ๊กเพชร คำสะไมล์..... ตำแหน่ง..... นักป้องกัน.....
วัน/เดือน/ปี..... ๑ ตุลาคม ๒๕๖๑..... เวลา..... ๐๙.๐๐ น.....

สถานที่พักพิงชั่วคราว

ม. ๘ ที่ทำการองค์การบริหารส่วนตำบลวังทอง



หมายเหตุ :  บริเวณสถานที่พักพิง

พิกัด ๑๕.๘๒๔๘๑๑ N

๑๐๑.๔๐๔๓๙๖ E

สถานที่พักพิงชั่วคราว
ม. ๑ โรงเรียนบ้านนาระพัฒนา




หมายเหตุ :  บริเวณสถานที่พักพิง

พิกัด ๑๕.๘๔๔๐๘๓ N

๑๐๑.๓๗๖๕๐๗ E

สถานที่พักพิงชั่วคราว
ม. ๒ โรงเรียนบ้านห้วยร่วม



หมายเหตุ :  บริเวณสถานที่พักพิง

พิกัด. ๑๕.๘๓๑๐๕๒ N

๑๐๑.๓๕๒๑๓๙ E

สถานที่พักพิงชั่วคราว
ม. ๓ โรงเรียนบ้านปรางค์มะค่า



หมายเหตุ :  บริเวณสถานที่พักพิง

พิกัด ๑๕.๘๑๓๙๒๔ N

๑๐๑.๓๔๖๖๑๘ E

สถานที่พักพิงชั่วคราว
ม. ๕ โรงเรียนสหประชาสาร




หมายเหตุ :  บริเวณสถานที่พักพิง

พิกัด ๑๕.๗๙๓๐๐๙ N

๑๐๑.๓๗๓๓๗๔ E

สถานที่พักพิงชั่วคราว
ม. ๙ โรงเรียนบ้านเขาเหนือ



หมายเหตุ :  บริเวณสถานที่พักพิง

พิกัด ๑๕.๘๑๔๐๗๖ N

๑๐๑.๓๙๖๗๗๑ E

สถานที่พักพิงชั่วคราว
ม. ๕ รพ.สต.หนองตะเคียน




หมายเหตุ :  บริเวณสถานที่พักพิง

พิกัด ๑๕.๗๙๖๙๒๕ N

๑๐๑.๓๖๖๑๙๒ E

สถานที่พักพิงชั่วคราว

ม. ๑ รพ.สต.นารายะ



หมายเหตุ :  บริเวณสถานที่พักพิง

พิกัด ๑๕.๘๔๗๕๖๔ N

๑๐๑.๓๘๔๓๑๖ E

แผนป้องกัน ป้องกันและระงับอัคคีภัย



องค์การบริหารส่วนตำบลวังทอง
อำเภอภักดีชุมพล จังหวัดชัยภูมิ

แผนเฉพาะกิจป้องกันและระงับอัคคีภัย

องค์การบริหารส่วนตำบลวังทอง อำเภอภักดีชุมพล จังหวัดชัยภูมิ

๑. สถานการณ์ทั่วไป

ด้วยในห้วงระยะเวลาระหว่างเดือนพฤศจิกายนถึงเดือนเมษายนของทุกปี สภาพอากาศของประเทศไทย จะแห้งแล้งและมีลมกรรโชกแรง ประกอบกับอุณหภูมิมิวดินที่สูงขึ้นจากภาวะโลกร้อน ทำให้เป็นปัจจัยที่เอื้อต่อการเกิดไฟป่า อีกทั้งสภาพความเสี่ยงต่อการเกิดอัคคีภัยต่อบ้านเรือนประชาชนในปัจจุบัน ที่มีมากขึ้นในช่วงเวลาดังกล่าว และจะมีความเสียหายมากในกรณีของอัคคีภัยที่เกิดขึ้นในเขตชุมชนหนาแน่น และย่านการค้าต่างๆยังผลให้เกิดความเสียหายต่อชีวิตและทรัพย์สินของประชาชน และของทางราชการ

ดังนั้น เพื่อเป็นการเตรียมป้องกันและระงับอัคคีภัยเป็นไปอย่างมีประสิทธิภาพ ทันต่อสถานการณ์และสอดคล้องกับแผนป้องกันและระงับอัคคีภัยอำเภอภักดีชุมพล จึงเห็นควรจัดทำแผนเฉพาะกิจป้องกันและระงับอัคคีภัยองค์การบริหารส่วนตำบลวังทอง เพื่อเป็นแนวทางในการปฏิบัติงานของหน่วยงานและบุคคลที่เกี่ยวข้องต่อไป

๒. วัตถุประสงค์

- ๒.๑ เป็นการสร้างแนวทางในการป้องกันการเกิดอัคคีภัยโดยใช้ชุมชนเป็นฐาน
- ๒.๒ เป็นแนวทางในการเตรียมการป้องกันและประสานการปฏิบัติงานระหว่างหน่วยงานต่างๆที่เกี่ยวข้อง ทั้งหน่วยปฏิบัติหลักและหน่วยสนับสนุนการปฏิบัติ เพื่อให้สามารถดำเนินการป้องกันและแก้ไขปัญหาการเกิดอัคคีภัยได้อย่างรวดเร็ว และมีประสิทธิภาพ
- ๒.๓ เป็นการกำหนดหน้าที่ความรับผิดชอบของหน่วยงานที่เกี่ยวข้องไว้ให้พร้อมต่อการปฏิบัติงานในระยะก่อนเกิดภัย ขณะเกิดภัย และภายหลังภัยได้ผ่านพ้นไปแล้ว

๓. นโยบาย

การป้องกันและระงับอัคคีภัย ต้องเริ่มตั้งแต่กระบวนการสร้างความตระหนักถึงผลกระทบของภัยจากอัคคีภัย เน้นการเฝ้าระวัง ป้องกันมิให้เกิดเหตุด้วยความร่วมมือของชุมชนในส่วนการระงับและบรรเทาภัยต้องเป็นไปตามแผนและขั้นตอนการปฏิบัติโดยความร่วมมือจากอาสาสมัครป้องกันภัยฝ่ายพลเรือนและประชาชนในพื้นที่ โดยมีผู้รับผิดชอบดำเนินการตามอำนาจหน้าที่กำหนดไว้ในกฎหมาย และการประสานความร่วมมือกับหน่วยงานและท้องถิ่นข้างเคียง

๔. การปฏิบัติ

๔.๑ การปฏิบัติก่อนเกิดภัย

๔.๑.๑ จัดตั้งศูนย์อำนวยการป้องกันและระงับอัคคีภัยองค์การบริหารส่วนตำบลวังทอง ณ สำนักงานองค์การบริหารส่วนตำบลวังทอง (ศูนย์อาสาสมัครป้องกันภัยฝ่ายพลเรือน) เพื่อทำหน้าที่ประสานการปฏิบัติกับหน่วยงานต่างๆและประสานข้อมูลด้านต่างๆร่วมกับชุมชน และจัดทำคำสั่งแต่งตั้งให้ผู้เกี่ยวข้องปฏิบัติหน้าที่ภายในศูนย์อำนวยการฯ

๔.๑.๒. จัดให้ชุมชนมีส่วนร่วมในการป้องกันด้วยการรณรงค์เผยแพร่ข้อมูลข่าวสารสถานการณ์ อัคคีภัยและผลกระทบจากอัคคีภัยในรูปแบบต่างๆอย่างต่อเนื่อง

๔.๑.๓ จัดให้มีการเตรียมความพร้อม ของกำลังพล ยานพาหนะ อุปกรณ์และเครื่องมือในการ ป้องกันและระงับอัคคีภัยได้ตลอดเวลา

๔.๑.๔ จัดทำแผนเฉพาะกิจป้องกันและระงับอัคคีภัย เพื่อจัดระบบการปฏิบัติงานไว้ล่วงหน้าให้ สามารถป้องกันและระงับอัคคีภัย ได้ตามสถานการณ์ของแต่ละพื้นที่ โดยอาศัยอำนาจหน้าที่ ตามกฎหมาย และจะต้องมีข้อมูลสำคัญในการอำนวยความสะดวก ประกอบด้วย

๔.๑.๔.๑ ข้อมูลรถยนต์ดับเพลิง รถน้ำ รถยนต์กู้ภัย เป็นต้น

๔.๑.๔.๒ อัตรากำลังเจ้าหน้าที่ฝ่ายต่างๆในการการป้องกันและระงับอัคคีภัย

๔.๑.๔.๓ สถานที่เสี่ยงภัย และรายละเอียดของสถานที่

๔.๑.๔.๔ รายชื่อวัตถุอันตรายที่มีอยู่ในพื้นที่ ซึ่งอาจเป็นสาเหตุให้เกิดเพลิงไหม้พร้อม วิธีการป้องกันและวิธีการดับเพลิง

๔.๑.๔.๕ รายชื่อผู้บังคับบัญชา เจ้าหน้าที่ที่เกี่ยวข้อง และช่องทางการติดต่อสื่อสาร

๔.๑.๔.๖ แหล่งน้ำ แหล่งทรัพยากรที่จำเป็น

๔.๑.๔.๗ ระบบการป้องกันอัคคีภัย เช่น การกำหนดพื้นที่ของการตรวจ ระยะเวลาที่ ตรวจ การรายงานผล การฝึกซ้อมการดับเพลิง

๔.๑.๕ การจัดระบบการแจ้งเหตุ แบ่งออกเป็น ๒ ลักษณะ ดังนี้

๔.๑.๕.๑ ในเขตเทศบาล เป็นหน้าที่ของงานป้องกันและบรรเทาสาธารณภัย สำนัก ปลัดเทศบาล หมายเลขโทรศัพท์ ๐๔๔-๐๕๖-๒๓๓ สายด่วน ๑๙๑ หรือ กองอำนวยความสะดวกป้องกันและระงับ อัคคีภัยอำเภอภักดีชุมพล หมายเลขโทรศัพท์ ๐๔๔-๘๒๘-๑๑๑

๔.๑.๕.๒ นอกเขตเทศบาล เป็นหน้าที่ของศูนย์อำนวยความสะดวกป้องกันและระงับอัคคีภัย องค์การบริหารส่วนตำบลวังทอง หรือศูนย์อำนวยความสะดวกป้องกันและระงับอัคคีภัยอำเภอภักดีชุมพล รวมทั้งหน่วย อาสาสมัครป้องกันภัยฝ่ายพลเรือนที่จัดตั้งขึ้นในท้องถิ่นนั้นแล้วแต่กรณีการปฏิบัติเมื่อเกิดภัย

๔.๒ การปฏิบัติเมื่อเกิดภัย

๔.๒.๑ การรับแจ้งเหตุเพลิงไหม้ เมื่อได้รับรายงานหรือแจ้งว่าเกิดเพลิงไหม้ขึ้นให้ปฏิบัติ ดังนี้

๔.๒.๑.๑ ในเขตเทศบาล ให้ฝ่ายป้องกันและระงับอัคคีภัย ศูนย์อำนวยความสะดวกป้องกันและ ระงับอัคคีภัย องค์การบริหารส่วนตำบลวังทอง ออกเผชิญเหตุและระงับเหตุในพื้นที่รับผิดชอบทันทีที่เกิดอัคคีภัย แจ้งสำนักงานการไฟฟ้าส่วนภูมิภาคในพื้นที่ตัดกระแสไฟฟ้าที่ตัดกระแสไฟฟ้าบริเวณที่เกิดเหตุ ประสานกับการ ประปาส่วนภูมิภาค เพื่อสนับสนุนน้ำ

๔.๒.๑.๒ นอกเขตเทศบาล ให้ศูนย์อำนวยความสะดวกป้องกันและระงับอัคคีภัยท้องที่เกิดเหตุ ออกเผชิญเหตุและระงับเหตุในพื้นที่รับผิดชอบทันทีที่เกิดอัคคีภัย และให้ฝ่ายป้องกันและระงับอัคคีภัย กอง อำนวยความสะดวกป้องกันและระงับอัคคีภัย องค์การบริหารส่วนตำบลวังทอง เตรียมความพร้อมในการสนับสนุนได้ ตลอดเวลาตามคำร้องขอ

๔.๒.๒ การปฏิบัติการในที่เกิดเหตุ ให้อยู่ในความรับผิดชอบ ดังนี้

๔.๒.๒.๑ การควบคุมปฏิบัติในที่เกิดเหตุในเขตเทศบาลให้อยู่ในความรับผิดชอบของผู้อำนวยการศูนย์ป้องกันและระงับอัคคีภัยองค์การบริหารส่วนตำบลวังทอง หรือผู้ที่ได้รับมอบหมายสำหรับพื้นที่นอกเขตรับผิดชอบ และองค์การบริหารส่วนตำบลให้อยู่ในความรับผิดชอบของผู้อำนวยการศูนย์ป้องกันและระงับอัคคีภัยท้องถิ่นนั้นๆ

๔.๒.๒.๒ การรายงานสถานการณ์ความเสียหายจากเหตุเพลิงไหม้ ให้รายงานให้ผู้อำนวยการป้องกันและระงับอัคคีภัยอำเภอทราบทุกระยะ จนกว่าสถานการณ์จะยุติ

๔.๒.๒.๓ การสั่งการให้เจ้าหน้าที่เข้าระงับเหตุ ให้อัตลักษณ์ความสำคัญเรื่องความปลอดภัยของพนักงานดับเพลิง การช่วยเหลือผู้ประสบภัยและการรักษาทรัพย์สินตามลำดับ และมุ่งระงับภัยที่เกิดขึ้นไ้ยุติโดยเร็ว

๔.๒.๒.๔ ประเมินสถานการณ์ที่เกิดขึ้นว่าอยู่ในขีดความสามารถที่จะจัดการแก้ไขปัญหาหรือไม่โดยพิจารณาจากความรุนแรงของภัยเป็นเกณฑ์ ดังนี้

ระดับ ๑ เพลิงไหม้เล็กน้อย สามารถระงับเหตุได้โดยลำพัง เมื่อดำเนินการแล้ว รายงานให้ผู้อำนวยการป้องกันและระงับอัคคีภัยอำเภอทราบ

ระดับ ๒ เพลิงไหม้รุนแรงเกินขีดความสามารถจะระงับเหตุได้โดยลำพัง ให้อำเภอขอความช่วยเหลือจากเทศบาล และหน่วยงานต่างๆในพื้นที่โดยดำเนินการดังนี้

๑) ศูนย์อำนวยความสะดวกฉุกเฉิน เพื่อเป็นศูนย์อำนวยความสะดวกและประสานการปฏิบัติระหว่างหน่วยงานต่างๆ โดยให้ผู้อำนวยการป้องกันและระงับอัคคีภัยองค์การบริหารส่วนตำบลวังทองเป็นผู้อำนวยการศูนย์

๒) เมื่อเทศบาล องค์การปกครองส่วนท้องถิ่น และหน่วยงานต่างๆ ที่ร้องขอการสนับสนุนจัดส่งเจ้าหน้าที่พร้อมอุปกรณ์ มาถึงที่เกิดเหตุให้หัวหน้าชุดปฏิบัติการรายงานตัว ณ ศูนย์อำนวยความสะดวกและปฏิบัติงานตามคำสั่งของผู้อำนวยการป้องกันภัยฝ่ายพลเรือนท้องที่ที่เกิดเหตุ

๓) จัดระเบียบจราจรบริเวณที่เกิดเหตุและกำหนดพื้นที่ห้ามเข้าให้เจ้าหน้าที่ตำรวจดูแลความสงบเรียบร้อย และจัดทำกำลังอาสาสมัครป้องกันภัยฝ่ายพลเรือน เข้าช่วยเหลือการปฏิบัติงาน

๔) ประชาสัมพันธ์ให้กับประชาชนผู้อาศัยอยู่ในที่เกิดเหตุและบริเวณที่อาจได้รับผลกระทบทราบถึงการดำเนินการของเจ้าหน้าที่ การให้ความช่วยเหลือ ฯลฯ เพื่อลดความสับสนและสร้างขวัญกำลังใจแก่ผู้ประสบภัย รวมทั้งให้ข่าวต่อสื่อมวลชน

๕) ให้นำหน่วยกู้ชีพกู้ภัย (ชุด ๓๑) เทศบาลทำกรปฐมพยาบาลผู้ได้รับบาดเจ็บป่วย ณ จุดเกิดเหตุ และนำส่งโรงพยาบาล หากจำเป็นต้องรับการรักษาพยาบาลอย่างต่อเนื่อง

๖) ขอรับการสนับสนุนหน่วยพยาบาลจากโรงพยาบาลภักดีชุมพล กรณีมีผู้บาดเจ็บจำนวนมาก

๗) รายงานเหตุการณ์ให้ผู้อำนวยการป้องกันและระงับอัคคีภัยขึ้นเหนือขึ้นไปทราบทุก
ระยะจนกว่าสถานการณ์จะยุติ

๘) ศูนย์อำนวยการป้องกันและระงับอัคคีภัยองค์การบริหารส่วนตำบลวังทอง ติดตาม
สถานการณ์อย่างต่อเนื่องหากเหตุการณ์ลุกลามหรือกองอำนวยการป้องกันและระงับอัคคีภัยเขตท้องที่อื่นร้อง
ขอให้ประสานแจ้งหน่วยงานใกล้เคียงเข้าช่วยเหลือ

ระดับ ๓ เพลิงไหม้รุนแรงกว้างขวาง หรือจุดเกิดเหตุไม่สามารถเข้าทั่วถึงได้โดยง่าย
ต้องอาศัยอุปกรณ์พิเศษ เช่น บริเวณตลาดสด ห้องแถว ชุมชนหนาแน่น ร้านค้าที่มีวัสดุไวไฟ เบ้าตัน ให้ร้อง
ขอความช่วยเหลือเพิ่มเติมจากกองอำนวยการป้องกันและระงับอัคคีภัยอำเภอภักดีชุมพลหรืออำเภอใกล้เคียง
เพื่อขอการสนับสนุนกำลังคน อุปกรณ์ เครื่องมือเครื่องใช้และผู้เชี่ยวชาญเฉพาะด้านเข้าช่วยเหลือการปฏิบัติงาน
โดยมีขั้นตอนเช่นเดียวกับภัยรุนแรงระดับ ๒

๔.๓ การปฏิบัติหลังเกิดภัย

เมื่อเหตุการณ์ยุติลงแล้ว ให้ศูนย์อำนวยการป้องกันและระงับอัคคีภัยองค์การบริหารส่วนตำบล
วังทอง ปฏิบัติตามขั้นตอนการฟื้นฟูบูรณะที่กำหนดไว้ และให้ปฏิบัติเพิ่มเติม ดังนี้

๔.๓.๑ ให้ดำเนินการสำรวจผู้ประสบภัยและจัดทำบัญชีไว้เพื่อประโยชน์ในการให้ความช่วยเหลือ

๔.๓.๒ ให้เจ้าพนักงานสอบสวนเขตท้องที่สืบสวนสอบสวนถึงสาเหตุการเกิดเพลิงไหม้ดำเนินการ
ตามอำนาจหน้าที่

๔.๓.๓ จัดการบรรเทาทุกข์หรือจัดสถานที่พักอาศัยชั่วคราว ตลอดจนให้การช่วยเหลือสงเคราะห์
ผู้ประสบภัยตามระเบียบกระทรวงการคลัง ว่าด้วยเงินทดรองราชการเพื่อช่วยเหลือผู้ประสบภัยพิบัติกรณีฉุกเฉิน
พ.ศ. ๒๕๕๖ โดยให้เป็นหน้าที่ขององค์การบริหารส่วนตำบลวังทอง

๔.๓.๔ กรณีที่บริเวณที่เกิดเพลิงไหม้อาคารตั้งแต่สามสิบหลังคาเรือนขึ้นไป หรือมีเนื้อที่ตั้งแต่
หนึ่งไร่ขึ้นไป รวมทั้งบริเวณที่อยู่ติดต่อกภายในระยะสามสิบเมตรโดยรอบบริเวณที่เกิดเพลิงไหม้ซึ่งถือว่าเป็น “เขต
เพลิงไหม้” ตาม พ.ร.บ.ควบคุมอาคาร พ.ศ.๒๕๒๒ ให้เจ้าพนักงานท้องถิ่นตามกฎหมายควบคุมอาคารประกาศ
แสดงเขตเพลิงไหม้ ณ สำนักงานของราชการส่วนท้องถิ่นนั้น และบริเวณที่เกิดเพลิงไหม้โดยมีแผนที่สังเขปแสดง
เขตเพลิงไหม้พร้อมทั้งระบุให้ทราบถึงการกระทำอันต้องห้ามตาม พ.ร.บ.ควบคุมอาคาร พ.ศ.๒๕๒๒ และภายใน
สี่สิบห้าวันนับตั้งแต่วันที่เกิดเพลิงไหม้ห้ามก่อสร้างตัดแปง รื้อถอนหรือเคลื่อนย้ายอาคารในเขตเพลิงไหม้


๔.๓.๕ ให้เจ้าพนักงานท้องถิ่นพิจารณาว่าสมควรจะมีการปรับปรุงเขตเพลิงไหม้หรือไม่โดยคำนึงถึง
ประโยชน์ในการป้องกันอัคคีภัย การสาธารณสุข การรักษาคุณภาพสิ่งแวดล้อม การผังเมือง การสถาปัตยกรรม
และการอำนวยความสะดวกการจราจรต่อคณะกรรมการควบคุมอาคารภายในสิบห้าวันนับจากวันที่เกิดเพลิงไหม้
เพื่อให้คณะกรรมการควบคุมอาคารพิจารณาตาม พ.ร.บ.ควบคุมอาคาร พ.ศ.๒๕๒๒ ต่อไป

๕. การติดต่อสื่อสาร

ช่องทางการติดต่อใช้โทรศัพท์และวิทยุสื่อสารเป็นหลัก

๕.๑ การติดต่อกับศูนย์อำนาจการป้องกันและระงับอัคคีภัยองค์การบริหารส่วนตำบลวังทอง หมายเลขโทรศัพท์ ๐๔๔-๐๕๖-๒๓๓ โทรสารหมายเลข ๐๔๔-๐๕๖-๒๓๕ วิทยุสื่อสารช่วงความถี่หลัก ๑๖๒.๕๕๐ MHz ช่องความถี่รอง MHz

๕.๒ การติดต่อหน่วยงานและผู้ที่มีหน้าที่เกี่ยวข้องให้ใช้ข้อมูลตามทำเนียบหน่วยงานราชการ

พ.อ.ต.  ผู้เสนอแผน

(จักรเพชร คำสะไมล์)

นักป้องกันและบรรเทาสาธารณภัย ชำนาญการ

เห็นควรอนุมัติ () ไม่เห็นควรอนุมัติ เพราะ.....

(ลงชื่อ).....

(นายชัยโย กองทอง)

นักวิเคราะห์นโยบายและแผน รักษาราชการแทน

ปลัดองค์การบริหารส่วนตำบลวังทอง

เห็นควรอนุมัติ () ไม่เห็นควรอนุมัติ เพราะ.....

(ลงชื่อ).....

(นางศรีประภา ปัญญาธรรมชาติ)

นายกองค์การบริหารส่วนตำบลวังทอง

แผนเตรียมการป้องกันและแก้ไขปัญหาอุทกภัย น้ำท่วมฉับพลัน น้ำป่าไหลหลากและดินถล่ม

องค์การบริหารส่วนตำบลวังทอง อำเภอภักดีชุมพล จังหวัดชัยภูมิ

การเตรียมการก่อนเกิดภัย

๑. องค์การบริหารส่วนตำบลวังทอง จัดเตรียมกำลังอาสาสมัครป้องกันภัยฝ่ายพลเรือนตำบลวังทอง (อปพร.) ให้พร้อมปฏิบัติหน้าที่ และแต่งตั้งอาสาสมัครเตือนภัยหมู่บ้าน (มิสเตอร์เตือนภัย) แจ้งเตือนเมื่อเกิดเหตุสาธารณภัย และแจ้งศูนย์อำนวยการ (ศูนย์องค์การบริหารส่วนตำบลวังทอง) เพื่อแจ้งเตือนประชาสัมพันธ์ให้ประชาชนรับทราบ ในพื้นที่เสี่ยงภัย เช่นมีบ้านเรือนที่อยู่ใกล้คลองน้ำ ไกล้วภูเขา ให้พร้อมรับสถานการณ์ที่อาจจะเกิดขึ้น และคอยติดตามสภาพอากาศเป็นประจำทุกวัน

๒. องค์การบริหารส่วนตำบลวังทอง ดำเนินการสำรวจอุปกรณ์ที่เกี่ยวข้องที่ใช้ในการช่วยเหลือเช่นเตรียมเครื่องสูบน้ำ เครื่องกลหนัก ฯลฯ พร้อมให้การช่วยเหลือเมื่อเกิดสาธารณภัย

๓. เตรียมกำลังสมาชิก อปพร. บุคลากรที่เกี่ยวข้องดำเนินการซักซ้อมแผน การป้องกันและบรรเทาสถานการณ์อุทกภัย น้ำท่วมฉับพลัน น้ำป่าไหลหลาก ตลอดจนการเตรียมการอพยพประชาชนให้ไปอยู่ในที่ปลอดภัย โดยมีการแต่งตั้งอาสาสมัครเตือนภัยแต่ละชุมชน และจัดหาเครื่องส่งสัญญาณเตือนภัย เช่น วิทยุสื่อสาร เบอร์โทรศัพท์แจ้งเหตุ

๔. ติดตามรายงานสภาพอากาศ ปริมาณน้ำฝน จากหน่วยงานที่เกี่ยวข้องเพื่อเตรียมการรับสถานการณ์พร้อมประชาสัมพันธ์ข่าวสารและเตรียมการป้องกันและแก้ไขปัญหาอุทกภัย น้ำท่วมฉับพลัน น้ำป่าไหลหลาก และดินถล่ม

การดำเนินการขณะเกิดภัย

๑. เมื่อเกิดสาธารณภัย มิสเตอร์เตือนภัย แจ้งศูนย์องค์การบริหารส่วนตำบลวังทอง เมื่อศูนย์ได้รับแจ้งเหตุสาธารณภัย เรียงกรมพลอาสาสมัครป้องกันภัยฝ่ายพลเรือน (อปพร.) เจ้าหน้าที่ที่เกี่ยวข้อง ณ จุดเกิดสาธารณภัย เร่งดำเนินการให้การช่วยเหลือ พร้อมอุปกรณ์การช่วยเหลือต่างๆ องค์การบริหารส่วนตำบลวังทองดำเนินการให้การช่วยเหลือผู้ประสบภัยในด้านงบประมาณ ในพื้นที่ของตนเองตามความจำเป็นและเหมาะสม

๒. จัดหาน้ำที่สะอาด เพื่อช่วยเหลือประชาชนในการอุปโภค บริโภคตลอดจนวัสดุอุปกรณ์ หรือครุภัณฑ์ สำหรับผลิตน้ำสะอาด เพื่อบริการประชาชนโดยไม่คิดค่าใช้จ่าย

๓. เร่งดำเนินการอพยพประชาชนที่ประสบภัย พร้อมจัดเตรียมสถานที่รองรับ และระบบสาธารณูปโภค สาธารณูปการให้พร้อม โดยคำนึงถึงความปลอดภัยในชีวิต และทรัพย์สินของประชาชนเป็นประการสำคัญ

การดำเนินการหลังเกิดภัย

๑. เร่งสำรวจความเสียหายจากอุทกภัย น้ำท่วมฉับพลัน น้ำป่าไหลหลาก และดินถล่ม รวมทั้งปัญหาความเดือดร้อนและความต้องการของประชาชนในด้านต่างๆ ให้ความช่วยเหลือตามอำนาจหน้าที่ขององค์การบริหารส่วนตำบลวังทอง หากงบประมาณไม่เพียงพอ ให้ขอรับการสนับสนุนจากคณะกรรมการ ให้ความช่วยเหลือผู้ประสบภัยพิบัติอำเภอภักดีชุมพล จังหวัดชัยภูมิ (กช.ภ.อ./ กช.ภ.จ)ตามลำดับ

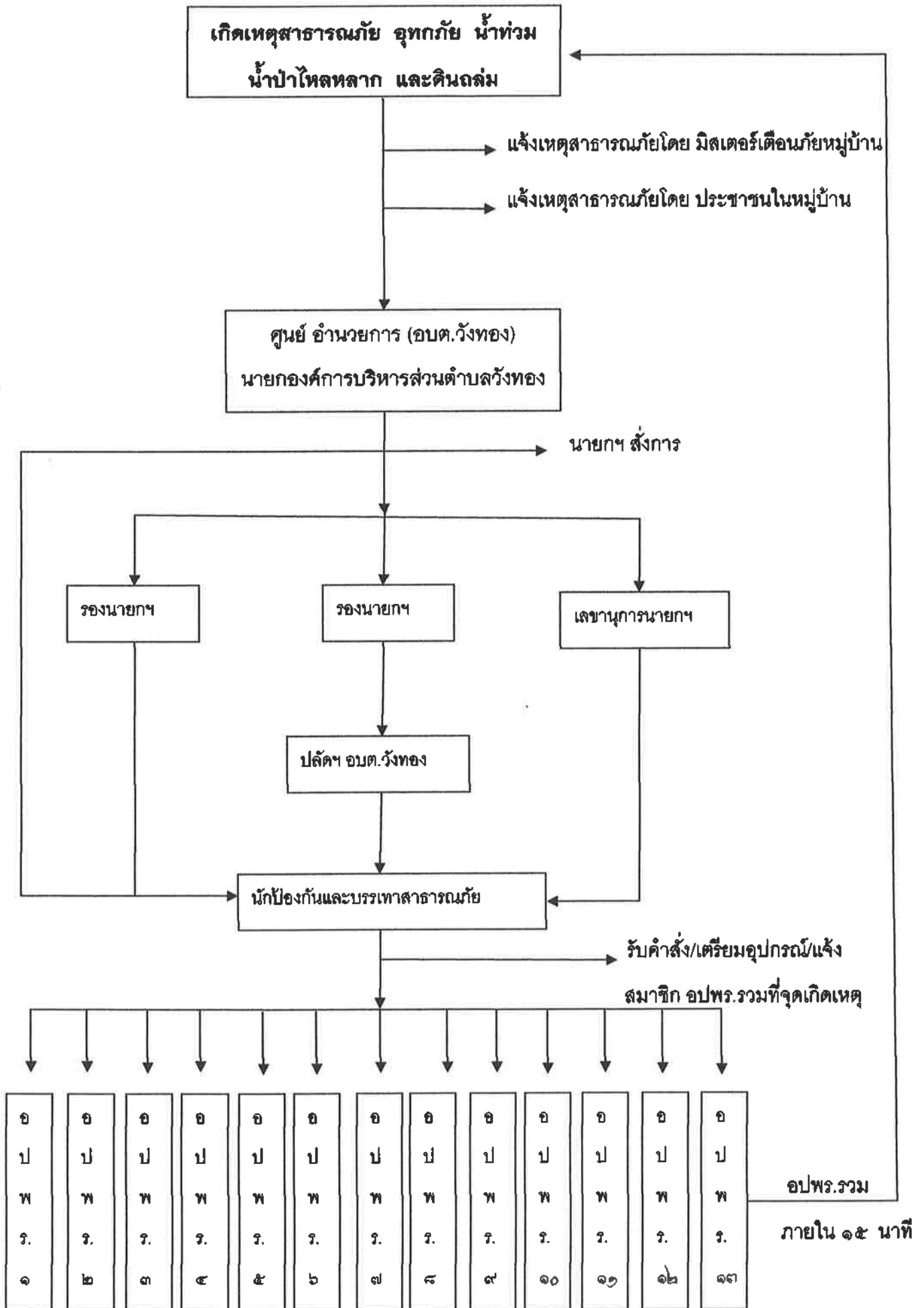
๒. ประสานหน่วยงานที่เกี่ยวข้อง เช่นสำนักงานป้องกันและบรรเทาสาธารณภัยจังหวัด ในการให้ความช่วยเหลือประชาชนในพื้นที่ โดยจัดระเบียบและกำหนดพื้นที่ให้การช่วยเหลือตามความจำเป็นเร่งด่วน อย่างเป็นธรรมและเสมอภาค

๓. องค์การบริหารส่วนตำบลวังทอง เร่งทำความสะอาด เก็บสิ่งปฏิกูล ขยะมูลฝอยที่มา จากอุทกภัย น้ำท่วมฉับพลัน น้ำป่าไหลหลากและดินถล่ม เพื่อให้เกิดความสะอาดและเป็นการป้องกันโรคระบาด โดยใช้กำลังพลจาก อปพร. อาสาสมัครสาธารณสุขประจำหมู่บ้าน (อสม.)

๔. กำชับเวรยาม อาสาสมัคร อปพร. ในการดูแลความปลอดภัยทรัพย์สินของทางราชการ ประชาชน และผู้ประสบภัย มิให้มีการโจรกรรม และลักขโมย

๕. เร่งการฟื้นฟู และส่งเสริมการประกอบอาชีพ ให้แก่ผู้ประสบภัย โดยประสานงานกับหน่วยงานที่เกี่ยวข้องภายในจังหวัด หรือพื้นที่ที่รับผิดชอบ

แผนผังขั้นตอนการปฏิบัติการขณะเกิดเหตุสาธารณภัย อุทกภัย น้ำท่วม น้ำป่าไหลหลาก และดินถล่ม



- | | | | | | | | | | | | | |
|---|---|---|---|---|---|---|---|---|----|----|----|----|
| อ | อ | อ | อ | อ | อ | อ | อ | อ | อ | อ | อ | อ |
| ป | ป | ป | ป | ป | ป | ป | ป | ป | ป | ป | ป | ป |
| ท | ท | ท | ท | ท | ท | ท | ท | ท | ท | ท | ท | ท |
| ร | ร | ร | ร | ร | ร | ร | ร | ร | ร | ร | ร | ร |
| ๑ | ๒ | ๓ | ๔ | ๕ | ๖ | ๗ | ๘ | ๙ | ๑๐ | ๑๑ | ๑๒ | ๑๓ |

อปพร.รวม
ภายใน ๑๕ นาที

จุดเสี่ยงที่อาจเกิดสาธารณภัย อุทกภัย น้ำท่วมฉับพลัน น้ำป่าไหลหลากและดินถล่ม
ตำบลวังทอง อำเภอภักดีชุมพล จังหวัดชัยภูมิ

จำนวน หมู่บ้าน	พื้นที่เสี่ยงภัย
หมู่ที่ ๑ บ้านนาระยะ	บริเวณซอยทุ่งเศรษฐี
หมู่ที่ ๒ บ้านท่วยร่วม	-
หมู่ที่ ๓ บ้านปรางค์มะค่า	บริเวณถนนสายวัดปรางค์มะค่า - ปรางค์มะค่าใน
หมู่ที่ ๔ บ้านวังใหญ่	บริเวณคลองหลังบ้านบัววัน
หมู่ที่ ๕ บ้านหนองตะเคียน	บริเวณสะพานข้ามคลองลำบัวทอง
หมู่ที่ ๖ บ้านชัยชุมพู	-
หมู่ที่ ๗ บ้านนาทุ่งใหญ่	บริเวณสะพานบ้านนาทุ่งใหญ่ ถนนสายชัยภูมิ - นครสวรรค์
หมู่ที่ ๘ บ้านท่วยหินฝน	บริเวณติดคลองลำเจ้า
หมู่ที่ ๙ บ้านเนินทราย	-
หมู่ที่ ๑๐ บ้านหินดาด	-
หมู่ที่ ๑๑ บ้านผาทอง	บริเวณช่องระบายน้ำ ถนนสายผาทอง - หินดาด
หมู่ที่ ๑๒ บ้านน้ำตกนางคำ	-
หมู่ที่ ๑๓ บ้านชัยใหญ่	-

เบอร์โทรศัพท์ ติดต่อประสานงาน

ลำดับที่	ชื่อ - สกุล	ตำแหน่ง	เบอร์โทรศัพท์
1	นายณัฐติพงษ์ วันทวี	นายกองค์การบริหารส่วนตำบลวังทอง	085-0537816
2	นายจรรยา ดอกไม้	รองนายก อบต.วังทอง	087-6528335
3	นางอัมพร ศรีละหาญ	รองนายก อบต.วังทอง	084-4092769
4	นางบัวลอย เกษามูล	เลขานุการนายก อบต.วังทอง	085-2484415
5	นายโสภา ปัญญาวงศ์	ประธานสภา อบต.วังทอง	082-1472817
6	นางสาวขวัญใจ เป็ยหนองแซ่	ปลัด อบต.วังทอง	089-9482789
7	นายกันต์ธีร์ แก้วมา	หัวหน้าสำนักงานปลัด อบต.วังทอง	086-0108697
8	นายสุรกาญจน์ นิจประทุม	หัวหน้าส่วนโยธา อบต.วังทอง	091-0452728
9	พ.อ.ต.จักรเพชร คำสะไมล์	นักป้องกันฯ อบต.วังทอง	087-2420634 0942044987
10	นายสาคร นามโคตรศรี	ประธาน อปพร. ตำบลวังทอง	087-3799932
11	นายวิฑูรย์ ลาวัลย์	รองประธาน อปพร. ตำบลวังทอง	098-5948906
12	นายประวิทย์ อดทองดี	หน.ชุด อปพร หมู่ที่ ๑	082-1568932
13			
14			
15	นายสมหมาย โพธิ์แจ่ม	หน.ชุด อปพร หมู่ที่ ๔	080-8423802
16			
17	นายเจน ภัคดีสุข	หน.ชุด อปพร หมู่ที่ ๗	087-4508844
18	นายสง่า พิจิตรคดีพล	หน.ชุด อปพร หมู่ที่ ๘	094-0046586
19	นายสมหมาย เสนานุช	หน.ชุด อปพร หมู่ที่ ๑๑	083-1254235
20	นายสม กราดกลางดอน	หน.ชุด อปพร หมู่ที่ ๑๒	085-4315661
21			